



รายงานประจำปี

2559

สำนักงานทรัพยากรน้ำภาค 2
กรมทรัพยากรน้ำ

คำนำ

สำนักงานทรัพยากรน้ำภาค 2 เป็นหน่วยปฏิบัติหลักของกรมทรัพยากรน้ำ กระทรวงทรัพยากรธรรมชาติและสิ่งแวดล้อม มีรูปแบบการบริหารราชการแบบส่วนกลางในภูมิภาค ซึ่งมีอำนาจหน้าที่ในการส่งเสริมสนับสนุนการจัดตั้งองค์กรบริหารจัดการทรัพยากรน้ำในระดับลุ่มน้ำ พัฒนา เสริมสร้างขีดความสามารถ เผยแพร่ ประชาสัมพันธ์ ให้คำปรึกษาด้านเทคนิควิชาการ มาตรฐาน กฎเกณฑ์ และพัฒนาระบบฐานข้อมูลเกี่ยวกับการจัดการทรัพยากรน้ำ จัดทำแผนปฏิบัติการบริหารจัดการ รวมทั้งดำเนินการสำรวจออกแบบและพัฒนา อ누รักษ์ ฝั้นฟู การใช้ประโยชน์และการแก้ไขปัญหาของลุ่มน้ำ

ผลการดำเนินงานในปีงบประมาณ 2558 ที่ผ่านมา สำนักงานทรัพยากรน้ำภาค 2 ได้รวบรวมเสนอไว้ในรายงานฉบับนี้ เพื่อเป็นการเผยแพร่ประชาสัมพันธ์ให้หน่วยงานภาครัฐ ภาคเอกชนและบุคคลทั่วไปทราบและเข้าใจเกี่ยวกับบทบาทหน้าที่ แนวทางการดำเนินงาน วิธีปฏิบัติ เพื่อร่วมกันอนุรักษ์ พัฒนาและบริหารจัดการทรัพยากรน้ำได้อย่างเป็นธรรมและยั่งยืนต่อไป

ส่วนยุทธศาสตร์
สำนักงานทรัพยากรน้ำภาค 2

สารบัญ

	หน้า
ส่วนที่ 1 ข้อมูลภาพรวม	
วิสัยทัศน์	1
พันธกิจ	1
ยุทธศาสตร์	2
อำนาจหน้าที่	2
คำขวัญ	2
แผนที่ยุทธศาสตร์ สำนักงานทรัพยากรน้ำภาค 2 ปี 2560 - 2563	3
คณะผู้บริหาร	4
โครงสร้างภายในองค์กรและอัตรากำลัง	5
งบประมาณ	6
ผลการเบิกจ่ายงบประมาณ	7
ส่วนที่ 2 ผลการปฏิบัติราชการ ตามข้อเสนอการปฏิบัติราชการ	
ผลการปฏิบัติราชการ	8
ส่วนที่ 3 ผลการดำเนินงานที่สำคัญ	
1. กิจกรรม/โครงการที่สำคัญ ตามแผนปฏิบัติราชการประจำปี	14
2. การบริหารจัดการเพื่อรองรับสภาวะวิกฤตน้ำ	33
3. การดำเนินงานตามระเบียบสำนักนายกรัฐมนตรีว่าด้วยการรับฟังความคิดเห็นของประชาชน พ.ศ. 2548	39
4. การจัดทำเอกสารทางวิชาการ	60
5. โครงการ/ภารกิจ พิเศษ	61
ประมวลภาพกิจกรรมปีงบประมาณ 2559	71

สารบัญตาราง

ตารางที่		หน้า
1	แสดงงบประมาณที่ได้รับจัดสรร ตามพระราชบัญญัติงบประมาณรายจ่าย ประจำปีงบประมาณ พ.ศ. 2559	6
2	แสดงผลการเบิกจ่ายงบประมาณ ประจำปีงบประมาณ พ.ศ. 2559	7
3	แสดงผลการปฏิบัติราชการ ตามข้อเสนอการปฏิบัติราชการ ประจำปีงบประมาณ พ.ศ. 2559	8
4	แสดงผลการประเมินตนเองตามข้อเสนอการปฏิบัติราชการประจำปีงบประมาณ พ.ศ. 2559	13
5	แสดงกิจกรรมและผลการเบิกจ่ายงบประมาณ ของสำนักงานเลขาธิการคณะกรรมการ ลุ่มน้ำเจ้าพระยา สะแกกรัง และลุ่มน้ำป่าสัก	14
6	แสดงผลผลิตการดำเนินงานบริหารจัดการองค์กรลุ่มน้ำ ลุ่มน้ำเจ้าพระยา ลุ่มน้ำสะแกกรัง และลุ่มน้ำป่าสัก	16
7	แสดงผลการดำเนินงานโครงการอนุรักษ์ พื้นฟูแหล่งน้ำ ปีงบประมาณ พ.ศ. 2559	17
8	แสดงจำนวนสถานีเตือนภัยน้ำท่วมฉับพลัน – ดินถล่ม (Early Warning) ปีงบประมาณ พ.ศ. 2548 – 2559	19
9	แสดงจำนวนครั้งในการแจ้งเตือนภัยของสถานีเตือนภัยน้ำท่วมฉับพลัน - ดินถล่ม (Early Warning) ปีงบประมาณ พ.ศ. 2559	19
10	แสดงผลการแจ้งเตือนภัยของของสถานีเตือนภัยน้ำท่วมฉับพลัน – ดินถล่ม (Early Warning) ปีงบประมาณ พ.ศ. 2559	20
11	แสดงการบำรุงรักษาสถานีเตือนภัยล่วงหน้าน้ำท่วมฉับพลัน-ดินถล่ม (Early Warning) ประจำปีงบประมาณ 2559	22
12	แสดงจำนวนสถานีตรวจวัดสภาพน้ำทางไกลอัตโนมัติ (สถานีโทรมาตร) แยกรายจังหวัด	25
13	แสดงที่ตั้งของสถานีตรวจวัดสภาพน้ำทางไกลอัตโนมัติ (สถานีโทรมาตร)	26
14	แสดงจำนวนสถานีระบบถ่ายทอดโทรทัศน์วงจรปิดและส่งข้อมูลแบบสัญญาณภาพ (CCTV) แยกรายจังหวัด	28
15	แสดงที่ตั้งของสถานีระบบถ่ายทอดโทรทัศน์วงจรปิดและส่งข้อมูลแบบสัญญาณภาพ (CCTV)	28
16	แสดงจำนวนสถานีอุทกวิทยา (วัดระดับน้ำแบบธรรมดา) แยกรายจังหวัด	30
17	แสดงที่ตั้งของสถานีอุทกวิทยา (วัดระดับน้ำแบบธรรมดา)	30
18	แสดงที่ตั้งของสถานีอุตุนิยมวิทยา	32
19	แสดงผลการดำเนินการช่วยเหลือพื้นที่ประสบภัยแล้งแยกรายจังหวัด	35

สารบัญตาราง (ต่อ)

ตารางที่		หน้า
20	แสดงจุดติดตั้งเครื่องสูบน้ำเพื่อนำน้ำจากแหล่งน้ำธรรมชาติไปช่วยเหลือพื้นที่ประสบภัยแล้ง ปีงบประมาณ พ.ศ. 2559	36
21	แสดงผลการแจกจ่ายน้ำเพื่อช่วยเหลือพื้นที่ประสบภัยแล้ง ปีงบประมาณ พ.ศ. 2559	37
22	แสดงสถานที่ดำเนินการติดตั้งเครื่องสูบน้ำเพื่อช่วยเหลือพื้นที่ประสบปัญหาอุทกภัย ปีงบประมาณ พ.ศ. 2559	38
23	แสดงผลการดำเนินงานตามระเบียบสำนักนายกรัฐมนตรีว่าด้วยการรับฟังความคิดเห็นของ ประชาชน พ.ศ. 2548 โครงการอนุรักษ์ฟื้นฟูแหล่งน้ำ ปีงบประมาณ พ.ศ. 2559	39
24	แสดงรายชื่อโครงการอนุรักษ์ฟื้นฟูแหล่งน้ำ ที่รับฟังความคิดเห็นตามระเบียบสำนักนายกรัฐมนตรี พ.ศ. 2548 ในพื้นที่ลุ่มน้ำเจ้าพระยา	40
25	แสดงรายชื่อโครงการอนุรักษ์ฟื้นฟูแหล่งน้ำ ที่รับฟังความคิดเห็นตามระเบียบสำนักนายกรัฐมนตรี พ.ศ. 2548 ในพื้นที่ลุ่มน้ำสะแกกรัง	51
26	แสดงรายชื่อโครงการอนุรักษ์ฟื้นฟูแหล่งน้ำ ที่รับฟังความคิดเห็นตามระเบียบสำนักนายกรัฐมนตรี พ.ศ. 2548 ในพื้นที่ลุ่มน้ำป่าสัก	54

สารบัญภาพ

ภาพที่		หน้า
1	แผนที่ยุทธศาสตร์ สำนักงานทรัพยากรน้ำภาค 2 ปี 2560 - 2563	3
2	คณะผู้บริหารของสำนักงานทรัพยากรน้ำภาค 2	4
3	โครงการสร้างภายในสำนักงานทรัพยากรน้ำภาค 2	5
4	ข้อเสนอการปฏิบัติราชการ ของสำนักงานทรัพยากรน้ำภาค 2 ประจำปีงบประมาณ พ.ศ. 2559	12
5	แผนที่แสดงจุดติดตั้งระบบเฝ้าระวังและเตือนภัยทางอุทกวิทยา – อุดุนิยมวิทยา และระบบเฝ้าระวังเตือนภัยล่องหนาน้ำท่วมฉับพลัน – ดินถล่ม	18
6	แผนที่แสดงจุดติดตั้งสถานีตรวจวัดสภาพน้ำทางไกลอัตโนมัติ (สถานีโทรมาตร)	27
7	แผนที่แสดงจุดติดตั้งสถานีระบบถ่ายทอดโทรทัศน์วงจรปิดและส่งข้อมูลแบบสัญญาณภาพ (CCTV)	29
8	แผนที่แสดงจุดติดตั้งสถานีอุทกวิทยา	31
9	แผนที่แสดงจุดติดตั้งสถานีอุตุนิยมวิทยา	32
10	แผนภูมิแสดงโครงการสร้างอัตรากำลังและบริหารงาน ศูนย์อำนวยการติดตามและแก้ไขปัญหาภัยแล้ง	34

สารบัญแผนภูมิ

แผนภูมิที่		หน้า
1	แสดงร้อยละของจำนวนเจ้าหน้าที่ภายในสำนักงานทรัพยากรน้ำภาค 2	5
2	แสดงร้อยละของงบประมาณที่ได้รับจัดสรร ตามพระราชบัญญัติงบประมาณรายจ่ายประจำปีงบประมาณ พ.ศ. 2559	6
3	แสดงผลการเบิกจ่ายงบประมาณประจำปีงบประมาณ พ.ศ. 2559	7
4	แสดงผลการเปรียบเทียบงบประมาณที่ได้รับจัดสรรกับผลการเบิกจ่ายงบประมาณประจำปีงบประมาณ พ.ศ. 2559	15

ส่วนที่ 1

ข้อมูลภาพรวม

สำนักงานทรัพยากรน้ำภาค 2 เป็นหน่วยปฏิบัติหลักของกรมทรัพยากรน้ำ กระทรวงทรัพยากรธรรมชาติและสิ่งแวดล้อม ซึ่งมีรูปแบบการบริหารราชการแบบส่วนกลางในภูมิภาค โดยมีพื้นที่รับผิดชอบ 12 จังหวัด ได้แก่ จังหวัดนครสวรรค์ อุทัยธานี ชัยนาท สิงห์บุรี อ่างทอง เพชรบูรณ์ ลพบุรี สระบุรี พระนครศรีอยุธยา ปทุมธานี นนทบุรี และสมุทรปราการ ครอบคลุมพื้นที่ 3 ลุ่มน้ำ คือ ลุ่มน้ำเจ้าพระยา ลุ่มน้ำสะแกกรัง และลุ่มน้ำป่าสัก โดยมีวิสัยทัศน์ พันธกิจ ยุทธศาสตร์ อำนาจหน้าที่ และค่าขวัญ ดังนี้

วิสัยทัศน์

มุ่งมั่นบริหารจัดการทรัพยากรน้ำในพื้นที่ลุ่มน้ำเจ้าพระยา สะแกกรัง และป่าสัก แบบบูรณาการ โดยการมีส่วนร่วมจากทุกภาคส่วน อย่างมีประสิทธิภาพ เป็นธรรม และยั่งยืน

พันธกิจ

1. บริหารจัดการทรัพยากรน้ำของลุ่มน้ำอย่างเป็นระบบสอดคล้องกับสภาพพื้นที่
2. ส่งเสริม สนับสนุนการจัดตั้ง และเพิ่มศักยภาพกระบวนการขับเคลื่อนองค์กรและเครือข่ายลุ่มน้ำ สนับสนุนการมีส่วนร่วมขององค์กรลุ่มน้ำในการบริหารจัดการน้ำอย่างมีประสิทธิภาพ
3. จัดทำแผนปฏิบัติการบริหารจัดการ รวมทั้งดำเนินการสำรวจออกแบบและพัฒนา อนุรักษ์ฟื้นฟู บำรุงรักษา ซ่อมแซม ปรับปรุง และพัฒนาเพิ่มประสิทธิภาพแหล่งน้ำอย่างยั่งยืน
4. พัฒนา เสริมสร้างขีดความสามารถ รวมทั้งเผยแพร่ ประชาสัมพันธ์เกี่ยวกับการจัดการทรัพยากรน้ำแก่ผู้มีส่วนได้เสีย
5. พัฒนาคณะความรู้ ระบบฐานข้อมูล และเป็นศูนย์เครือข่ายข้อมูลและสารสนเทศเกี่ยวกับการบริหารจัดการทรัพยากรน้ำ ในระดับลุ่มน้ำ
6. เผื่อระวัง พยากรณ์ เตือนภัย สถานการณ์น้ำและสนับสนุนแก้ไขปัญหาวิกฤตน้ำ
7. ส่งเสริม สนับสนุน และให้คำปรึกษาด้านเทคนิควิชาการ มาตรฐานและกฎเกณฑ์เกี่ยวกับการบริหารจัดการทรัพยากรน้ำแก่หน่วยงานของรัฐ และองค์กรปกครองส่วนท้องถิ่น
8. ปฏิบัติงานในฐานะฝ่ายเลขานุการของคณะกรรมการและคณะอนุกรรมการเกี่ยวกับทรัพยากรน้ำในเขตพื้นที่รับผิดชอบ
9. ปฏิบัติงานร่วมกับหรือสนับสนุนการปฏิบัติงานของหน่วยงานที่เกี่ยวข้องหรือที่ได้รับมอบหมาย

ยุทธศาสตร์

1. พัฒนากลไกและเครื่องมือการบริหารจัดการทรัพยากรน้ำแบบบูรณาการ โดยการมีส่วนร่วมของทุกภาคส่วน
2. อนุรักษ์ พื้นฟู พัฒนาแหล่งน้ำ และพื้นที่ชุ่มน้ำ เพื่อจัดหาน้ำต้นทุนและเพิ่มประสิทธิภาพการกักเก็บและการระบายน้ำ รวมถึงรักษาความสมดุลของระบบนิเวศ
3. พัฒนา ติดตั้ง และเพิ่มประสิทธิภาพ ระบบเฝ้าระวัง เตือนภัยจากภัยพิบัติทางธรรมชาติ และรองรับการเปลี่ยนแปลงสภาพภูมิอากาศ

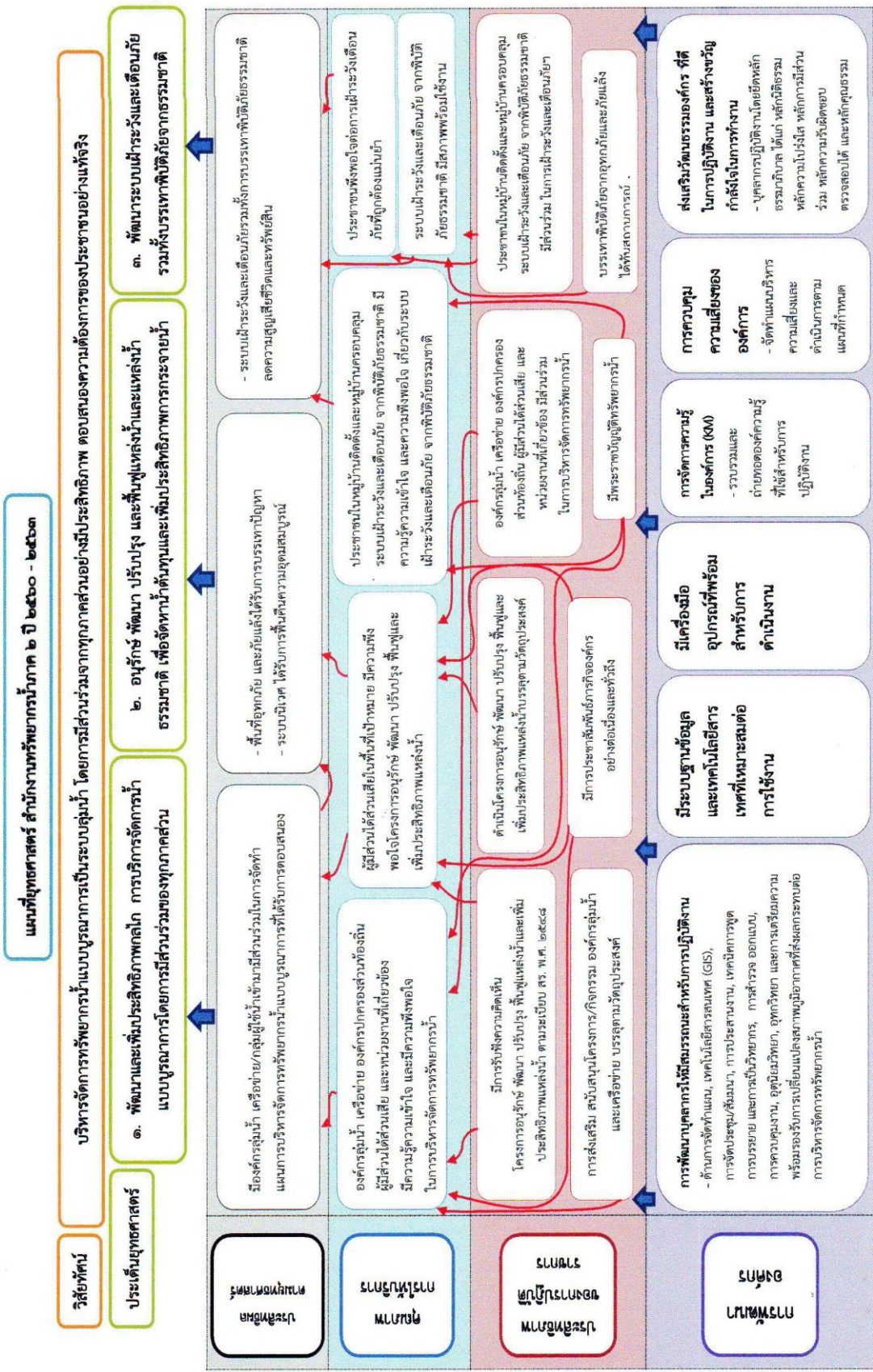
อำนาจหน้าที่

กฎกระทรวง แบ่งส่วนราชการกรมทรัพยากรน้ำ กระทรวงทรัพยากรธรรมชาติและสิ่งแวดล้อม (ฉบับที่ 2) พ.ศ. 2551 กำหนดให้สำนักงานทรัพยากรน้ำภาค 2 มีอำนาจหน้าที่ดังนี้

1. ส่งเสริมสนับสนุนการจัดตั้งองค์กรบริหารจัดการทรัพยากรน้ำในระดับลุ่มน้ำและท้องถิ่น โดยการมีส่วนร่วมของผู้มีส่วนได้เสีย
2. พัฒนา เสริมสร้างขีดความสามารถ รวมทั้งเผยแพร่ ประชาสัมพันธ์เกี่ยวกับการจัดการทรัพยากรน้ำแก่ผู้มีส่วนได้เสีย
3. จัดทำแผนปฏิบัติการบริหารจัดการ รวมทั้งดำเนินการสำรวจออกแบบและพัฒนา อนุรักษ์ พื้นฟู การใช้ประโยชน์และการแก้ไขปัญหาของกลุ่มน้ำ
4. พัฒนาระบบฐานข้อมูลและเป็นศูนย์เครือข่ายข้อมูลและสารสนเทศเกี่ยวกับการบริหารจัดการทรัพยากรน้ำ ในระดับลุ่มน้ำ
5. ส่งเสริม สนับสนุน และให้คำปรึกษาด้านเทคนิควิชาการ มาตรฐานและกฎเกณฑ์เกี่ยวกับการบริหารจัดการทรัพยากรน้ำแก่หน่วยงานของรัฐ และองค์กรปกครองส่วนท้องถิ่น
6. ปฏิบัติงานในฐานะฝ่ายเลขานุการของคณะกรรมการและคณะอนุกรรมการเกี่ยวกับทรัพยากรน้ำในเขตพื้นที่รับผิดชอบ
7. ปฏิบัติงานร่วมกับหรือสนับสนุนการปฏิบัติงานของหน่วยงานอื่นที่เกี่ยวข้องหรือที่ได้รับมอบหมาย

คำขวัญ

“เครือข่ายมากมี จิตอาสามากมาย สทภ. 2 กว้างไกล พร้อมใจบูรณาการ”



ภาพที่ 1 แผนที่ยุทธศาสตร์ สำนักงานทรัพยากรน้ำภาค ๒ ปี 2560 - 2563

คณะผู้บริหาร



นายเอนก ชมพานิชย์
ผอ. สำนักงานทรัพยากรน้ำภาค 2



นางรภัทร ใจเพชร
ผอ.ส่วนอำนวยการ



นายอดิศักดิ์ จันทรงษ์
ผอ.ส่วนวิชาการ



นายประมอทย์ ไกรยูรเสน
ผอ.ส่วนพัฒนาและฟื้นฟูแหล่งน้ำ



นางกัลยา ไวกย
รก.ผอ.ส่วนยุทธศาสตร์



นายปรีชา รัตนสิงห์
ผอ.ส่วนอุทกวิทยา



นายกษิตศ โททอง
ผอ.ส่วนบริหารจัดการน้ำที่ 1



นายสมชาย ประจันทรนวล
ผอ.ส่วนบริหารจัดการน้ำที่ 2



นายยุทธนา ชมวงษ์
ผอ.ส่วนบริหารจัดการน้ำที่ 3



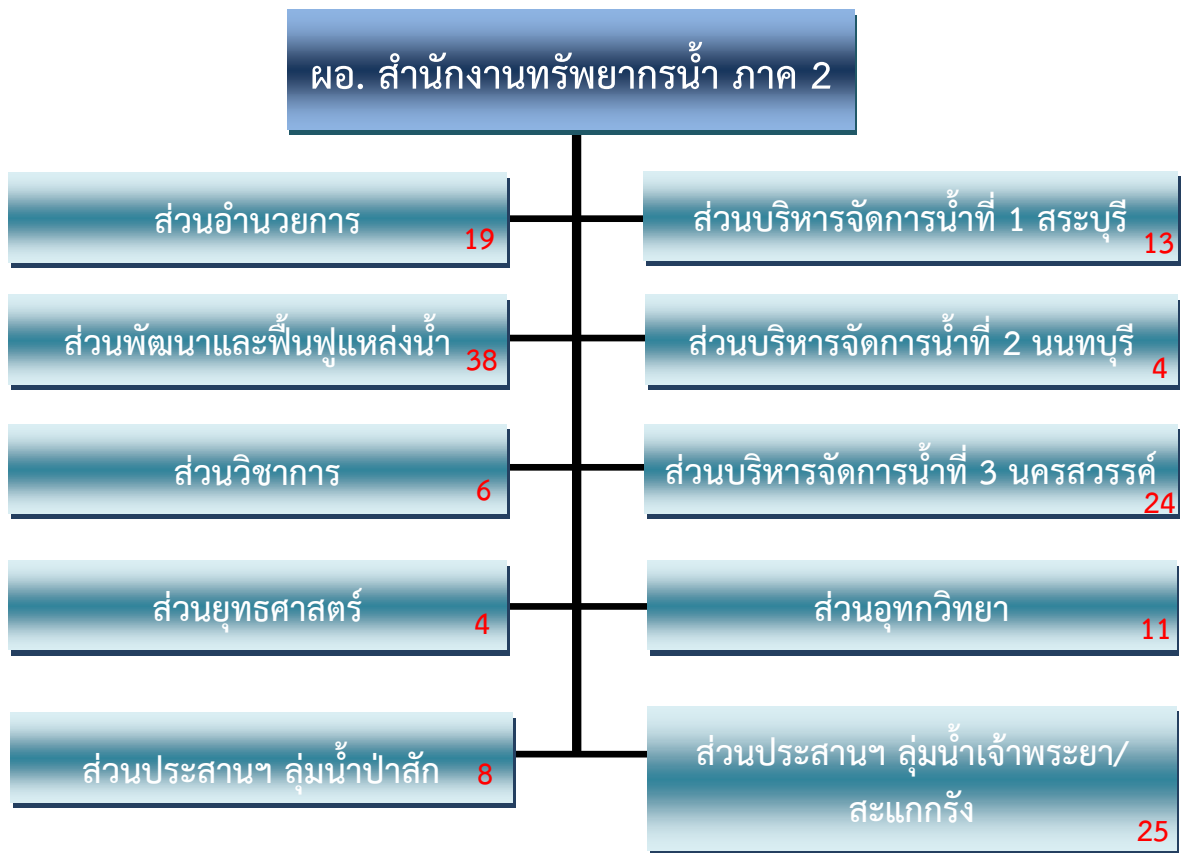
นางจตุรพรรณ สือประเสริฐสุข
ผอ.ส่วนประสานฯ ลุ่มน้ำป่าสัก



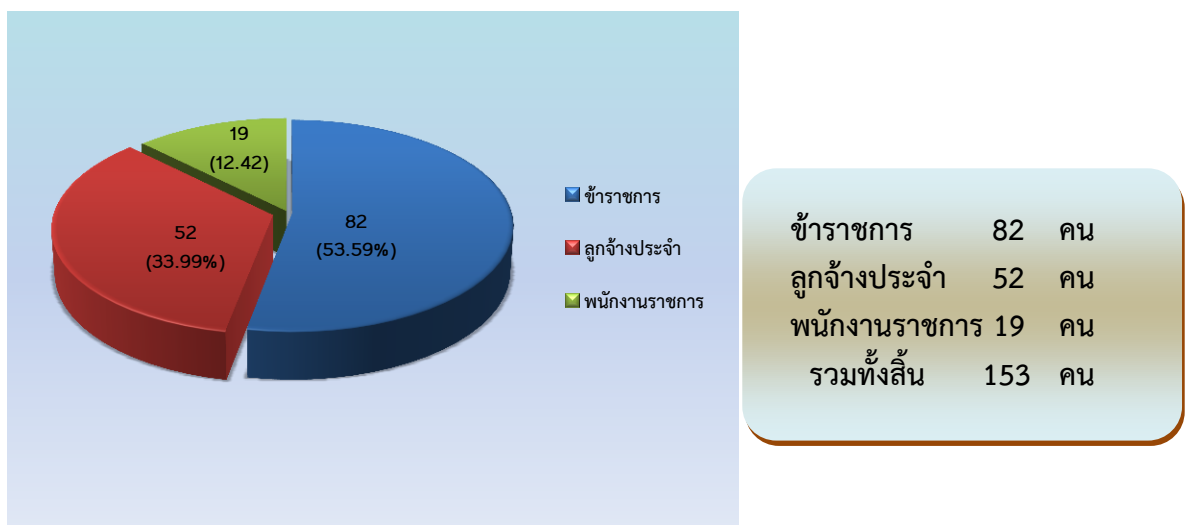
นายอภิรักษ์ แก้วนุกุลกิจ
ผอ. ส่วนประสานฯ ลุ่มน้ำ
เจ้าพระยา/ สะแกกรัง

ภาพที่ 2 คณะผู้บริหารของสำนักงานทรัพยากรน้ำภาค 2

โครงสร้างภายในองค์กรและอัตรากำลัง



ภาพที่ 3 โครงการสร้างภายในสำนักงานทรัพยากรน้ำภาค 2



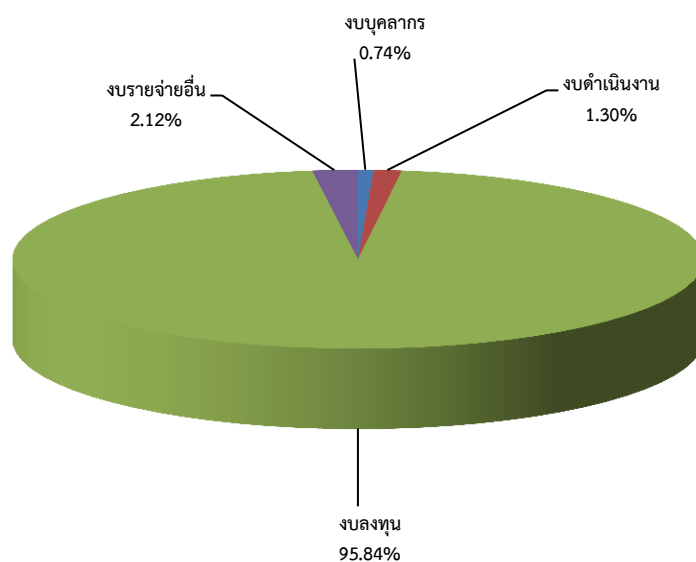
แผนภูมิที่ 1 แสดงร้อยละของจำนวนเจ้าหน้าที่ภายในสำนักงานทรัพยากรน้ำภาค 2

งบประมาณ

พระราชบัญญัติงบประมาณรายจ่าย ประจำปีงบประมาณ พ.ศ. 2559 สำนักงานทรัพยากรน้ำภาค 2 ได้รับการจัดสรรงบประมาณ จำนวน 608.3577 ล้านบาท โดยมีรายละเอียดดังนี้

ตารางที่ 1 แสดงงบประมาณที่ได้รับจัดสรร ตามพระราชบัญญัติงบประมาณรายจ่าย ประจำปีงบประมาณ พ.ศ. 2559

รายการ	งบประมาณตาม พ.ร.บ. (ล้านบาท)	ร้อยละ
งบบุคลากร	4.5174	0.74
งบดำเนินงาน	7.9115	1.30
งบลงทุน	583.0573	95.84
งบรายจ่ายอื่น	12.8715	2.12
รวมทั้งสิ้น	608.3577	100.00



แผนภูมิที่ 2 แสดงร้อยละของงบประมาณที่ได้รับจัดสรร ตามพระราชบัญญัติงบประมาณรายจ่าย ประจำปีงบประมาณ พ.ศ. 2559

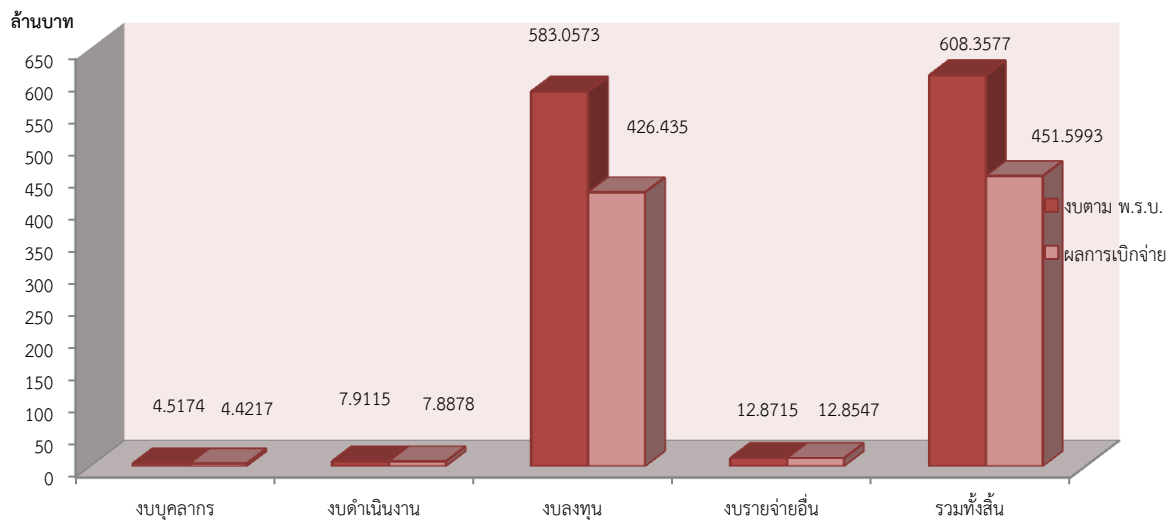
ผลการเบิกจ่ายงบประมาณ

เมื่อสิ้นปีงบประมาณ พ.ศ. 2559 สำนักงานทรัพยากรน้ำภาค 2 สามารถเบิกจ่ายงบประมาณได้ จำนวน 451.5993 ล้านบาท คิดเป็นร้อยละ 74.23 ซึ่งสรุปได้ดังนี้

ตารางที่ 2 แสดงผลการเบิกจ่ายงบประมาณ ประจำปีงบประมาณ พ.ศ. 2559

รายการ	งบประมาณตาม พ.ร.บ.	ผลการเบิกจ่าย	
		เบิกจ่าย	ร้อยละ
งบบุคลากร	4.5174	4.4217	97.88
งบดำเนินงาน	7.9115	7.8878	99.70
งบลงทุน	583.0573	426.4350	73.14
งบรายจ่ายอื่น	12.8715	12.8547	99.87
รวมทั้งสิ้น	608.3577	451.5993	ค่าเฉลี่ย 74.23

ข้อมูล ณ วันที่ 30 กันยายน 2559



แผนภูมิที่ 3 แสดงผลการเบิกจ่ายงบประมาณ ประจำปีงบประมาณ พ.ศ. 2559

ที่มา : ข้อมูลจากรายงานสรุปการเบิกจ่ายเงินงบประมาณ ประจำปีงบประมาณ พ.ศ. 2559 ของกลุ่มงานการเงินและบัญชี ณ วันที่ 30 กันยายน 2559

ส่วนที่ 2

ผลการปฏิบัติราชการ ตามข้อเสนอการปฏิบัติราชการ

พระราชกฤษฎีกาว่าด้วยหลักเกณฑ์และวิธีการบริหารกิจการบ้านเมืองที่ดี พ.ศ. 2546 หมวด 8 การประเมินผลการปฏิบัติราชการ กำหนดให้ส่วนราชการดำเนินการประเมินผลการปฏิบัติราชการของส่วนราชการเกี่ยวกับผลสัมฤทธิ์ของภารกิจ คุณภาพการให้บริการ ความพึงพอใจของประชาชน ผู้รับบริการ ความคุ้มค่าในภารกิจ และอาจจัดให้มีการประเมินผลภาพรวมของผู้บังคับบัญชาแต่ละระดับหรือหน่วยงานในส่วนราชการ โดยส่วนราชการที่ให้บริการมีคุณภาพเป็นไปตามเป้าหมายที่กำหนด สามารถเพิ่มผลงานโดยไม่เป็นการเพิ่มค่าใช้จ่าย หรือสามารถดำเนินการตามแผนลดค่าใช้จ่ายต่อหน่วยได้ ส่วนราชการจะได้รับจัดสรรเงินรางวัล เพื่อนำไปจัดสรรในส่วนราชการ

สำนักงานทรัพยากรน้ำภาค 2 ได้ลงนามในข้อเสนอการปฏิบัติราชการระหว่างอธิบดีกรมทรัพยากรน้ำ ผู้รับข้อเสนอ และผู้อำนวยการสำนักงานทรัพยากรน้ำภาค 2 ผู้ทำข้อเสนอ ในปีงบประมาณ 2559 สำนักงานทรัพยากรน้ำภาค 2 ได้ลงนามในข้อเสนอการปฏิบัติราชการจำนวน 2 มิติ 11 ตัวชี้วัด มีผลการประเมินการปฏิบัติราชการ ตามข้อเสนอการปฏิบัติราชการฯ และผังตัวชี้วัดข้อเสนอการปฏิบัติราชการฯ ดังนี้

ตารางที่ 3 แสดงผลการปฏิบัติราชการ ตามข้อเสนอการปฏิบัติราชการ ประจำปีงบประมาณ พ.ศ. 2559

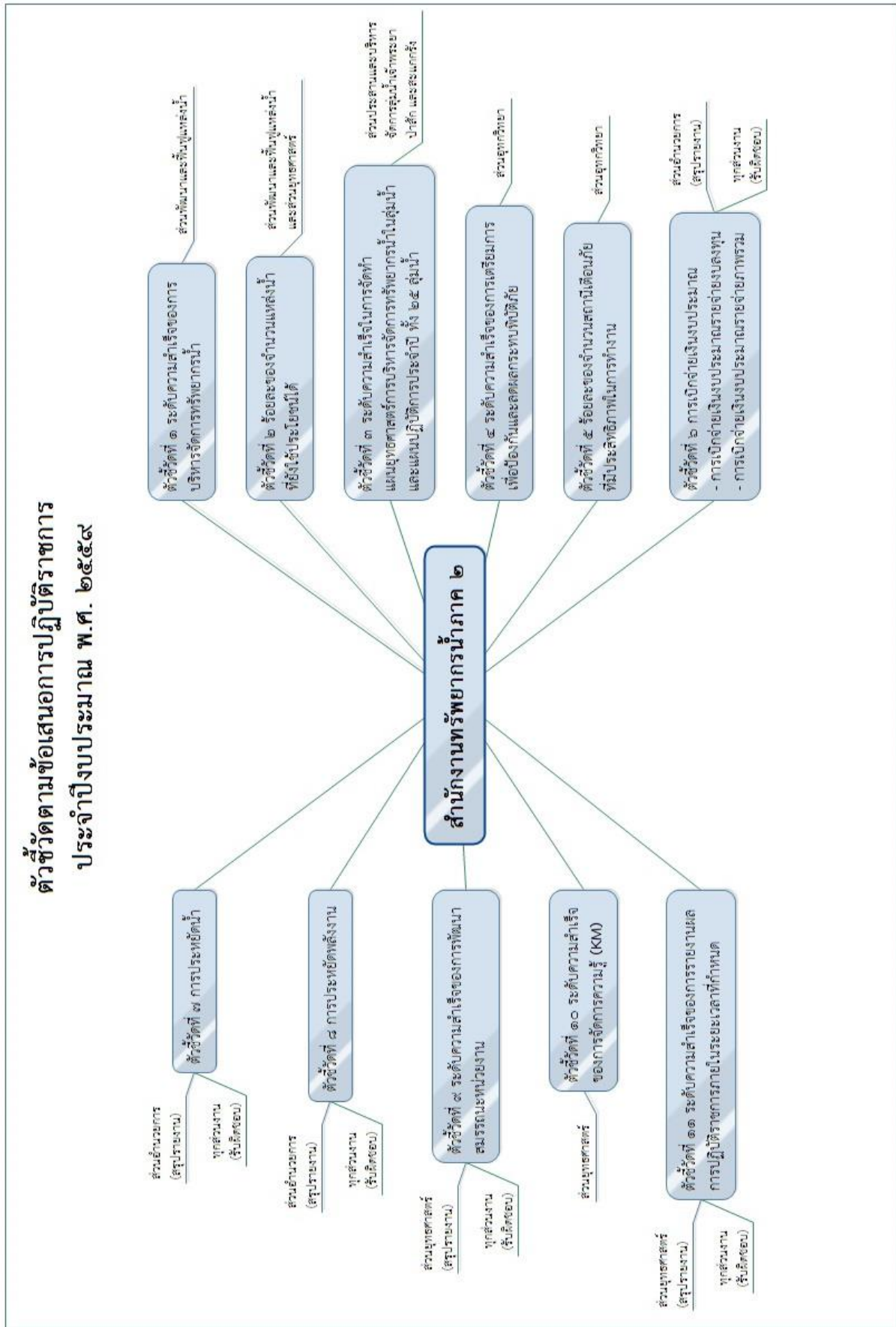
ลำดับที่	ตัวชี้วัด	ผลการดำเนินงาน	ค่าคะแนนที่ได้
มิติภายนอก การประเมินประสิทธิผล			
1	ระดับความสำเร็จของการบริหารจัดการทรัพยากรน้ำ	ปีงบประมาณ 2557 เป้าหมาย 22 โครงการ ดำเนินการแล้วเสร็จ 15 โครงการ คิดเป็นร้อยละ 68.18 ปีงบประมาณ 2558 (เหลือจ่าย) เป้าหมาย 8 โครงการ ดำเนินการแล้วเสร็จ 8 โครงการ คิดเป็นร้อยละ 100.00 ปีงบประมาณ 2558 (งบกลาง) เป้าหมาย 108 โครงการ ดำเนินการแล้วเสร็จ 108 โครงการ คิดเป็นร้อยละ 100.00 ปีงบประมาณ 2558 (งบเงินกู้) เป้าหมาย 111 โครงการ ดำเนินการแล้วเสร็จ 98 โครงการ คิดเป็นร้อยละ 88.29	3

ลำดับ ที่	ตัวชี้วัด	ผลการดำเนินงาน	ค่าคะแนน ที่ได้
		<p>ปีงบประมาณ 2558 (เหลือจ่าย)</p> <p>เป้าหมาย 4 โครงการ ดำเนินการแล้วเสร็จ 4 โครงการ คิดเป็นร้อยละ 100.00</p> <p>ปีงบประมาณ 2559 (งบปกติ)</p> <p>เป้าหมาย 110 โครงการ ดำเนินการแล้วเสร็จ 77 โครงการ คิดเป็นร้อยละ 70.00</p> <p>รวมทั้งหมด (ปี 2557+2558+2559)</p> <p>เป้าหมาย 363 โครงการ ดำเนินการแล้วเสร็จ 310 โครงการ คิดเป็นร้อยละ 85.40</p>	
2	ร้อยละของจำนวนแหล่งน้ำที่ยังใช้ประโยชน์	<p>จำนวนโครงการที่สำรวจ</p> <p>เป้าหมาย 250 แห่ง สำรวจ 250 แห่ง คิดเป็นร้อยละ 100.00</p> <p>โครงการมีน้ำ 159 แห่ง คิดเป็นร้อยละ 63.60</p> <p>โครงการไม่มีน้ำ 91 แห่ง คิดเป็นร้อยละ 36.40</p> <p>(ช่วงเวลาที่ยกสำรวจอยู่ในช่วงเดือน มีนาคม - พฤษภาคม เป็นฤดูแล้ง โครงการจึงไม่มีน้ำ แต่สภาพโครงการสามารถใช้ประโยชน์ได้ตามปกติ)</p> <p>แหล่งน้ำใช้ประโยชน์ได้ 250 แห่ง คิดเป็นร้อยละ 100.00</p>	5
3	ระดับความสำเร็จในการจัดทำแผนยุทธศาสตร์การบริหารจัดการทรัพยากรน้ำในลุ่มน้ำ และแผนปฏิบัติการประจำปี ทั้ง 25 ลุ่มน้ำ	<p>นำเสนอแผนยุทธศาสตร์การบริหารจัดการลุ่มน้ำให้คณะกรรมการลุ่มน้ำ ให้ความเห็นชอบและจัดส่งแผนฯ ให้สำนักนโยบายและแผนทรัพยากรน้ำ เพื่อนำเสนอคณะกรรมการนโยบายน้ำ แห่งชาติ (กนช.)</p>	5

ลำดับ ที่	ตัวชี้วัด	ผลการดำเนินงาน	ค่าคะแนน ที่ได้
4	ระดับความสำเร็จของการเตรียมการเพื่อป้องกันและลดผลกระทบพิบัติภัย	<ul style="list-style-type: none"> มีการประกาศแจ้งเตือนภัยระดับอพยพ สีเขียว จำนวน 35 ครั้ง สีเหลือง จำนวน 25 ครั้ง สีแดง จำนวน - ครั้ง จำนวนครั้งที่เกิดเหตุทั้งหมด 60 ครั้ง คิดเป็นร้อยละ 100.00 	5
5	ร้อยละของจำนวนสถานีเตือนภัยที่มีประสิทธิภาพในการทำงาน	ตรวจสอบการทำงานของสถานีเตือนภัย พร้อมทั้งซ่อมแซมบำรุงรักษาจนสามารถส่งสัญญาณเตือนภัยและเผยแพร่ข้อมูลเข้าสู่ระบบ Internet ได้ร้อยละ 80 ของจำนวนสถานีที่รับผิดชอบทั้งหมด	5
มิติภายใน การประเมินประสิทธิภาพ			
6	ร้อยละความสำเร็จของการเบิกจ่ายเงินงบประมาณ 6.1 ร้อยละความสำเร็จของการเบิกจ่ายเงินงบประมาณรายจ่ายลงทุน	งบประมาณ 583,057,263.84 บาท เบิกจ่าย 426,435,019.32 บาท คิดเป็นร้อยละ 73.14 (ณ วันที่ 30 กันยายน 2559)	0
	6.2 ร้อยละความสำเร็จของการเบิกจ่าย เงินงบประมาณรายจ่าย ภาพรวม	งบประมาณ 608,357,703.84 บาท เบิกจ่าย 451,599,356.57 บาท คิดเป็นร้อยละ 74.23 (ณ วันที่ 30 กันยายน 2559)	0
7	ระดับความสำเร็จของการเบิกจ่ายเงิน งบประมาณ	สามารถลดปริมาณการใช้น้ำลงเทียบกับ ปริมาณการใช้น้ำในปีงบประมาณ พ.ศ. 2558 ร้อยละ 5.00	4









ลำดับ ที่	ตัวชี้วัด	ผลการดำเนินงาน	ค่าคะแนน ที่ได้
8	ระดับความสำเร็จของการดำเนินการ ตามมาตรการประหยัดพลังงาน	<ul style="list-style-type: none"> ● ได้รวบรวมรายงานผลการใช้ไฟฟ้า ประจำเดือนแล้วนำไปประเมินปริมาณการ ใช้ไฟฟ้าที่ใช้จริงตามมาตรฐาน และค่าดัชนี การใช้ไฟฟ้าประจำปีงบประมาณ 2559 ● ได้รวบรวมรายงานผลการใช้น้ำมัน ประจำเดือนแล้วนำไปประเมินปริมาณการ ใช้น้ำมันเชื้อเพลิงที่ใช้จริง และดัชนีการใช้ น้ำมันเชื้อเพลิงประจำปีงบประมาณ 2559 ตามรูปแบบที่สำนักงานนโยบายและแผน พลังงาน กำหนด คิครอบ 9 เดือน (เดือน ตุลาคม 2558 – มิถุนายน 2559) 	3.50
9	ระดับความสำเร็จของการพัฒนา สมรรถนะองค์กร	หน่วยงานมีระบบการสื่อสารและระบบ การติดตามการบรรลุเป้าหมายตัวชี้วัด ระดับบุคลากรระหว่างผู้บังคับบัญชาและ ผู้ใต้บังคับบัญชา	5
10	ระดับความสำเร็จของการจัดการ ความรู้ (KM)	ดำเนินการตามแผนการจัดการความรู้และ สรุปผลการดำเนินงานให้ผู้อำนวยการ สำนักงานทรัพยากรน้ำภาค 2 ทราบ	5
11	ระดับความสำเร็จของการรายงานผล การปฏิบัติราชการภายในระยะเวลาที่ กำหนด	รายงานผลการปฏิบัติราชการที่ครบถ้วน ให้กลุ่มพัฒนาระบบบริหาร ได้ก่อนหรือ ตามระยะเวลาที่กำหนด (ภายในวันที่ 5 ของเดือนถัดไป)	5

ตัวชี้วัดตามข้อเสนอการปฏิบัติราชการ
ประจำปีงบประมาณ พ.ศ. ๒๕๕๙



ภาพที่ 4 ข้อเสนอการปฏิบัติราชการ ของสำนักงานทรัพยากรน้ำภาค 2 ประจำปีงบประมาณ พ.ศ. 2559

ตารางที่ 4 แสดงผลการประเมินตนเองตามข้อเสนอการปฏิบัติราชการประจำปีงบประมาณ พ.ศ. 2559

ลำดับ ที่	ตัวชี้วัด	น้ำหนัก	ผลงาน	ค่าคะแนน	
มิตินอก การประเมินประสิทธิผล					
1	ระดับความสำเร็จของการบริหารจัดการทรัพยากรน้ำ	20	3	0.600	
2	ร้อยละของจำนวนแหล่งน้ำที่ยังใช้ประโยชน์	15	5	0.750	
3	ระดับความสำเร็จในการจัดทำแผนยุทธศาสตร์การบริหารจัดการทรัพยากรน้ำในลุ่มน้ำ และแผนปฏิบัติการประจำปี ทั้ง 25 ลุ่มน้ำ	15	5	0.750	
4	ระดับความสำเร็จของการเตรียมการเพื่อป้องกันและลดผลกระทบพิบัติภัย	10	5	0.500	
5	ร้อยละของจำนวนสถานีเตือนภัยที่มีประสิทธิภาพในการทำงาน	10	5	0.500	
มิตินอก การประเมินประสิทธิภาพ					
6	ร้อยละความสำเร็จของการเบิกจ่ายเงินงบประมาณ				
	6.1 ร้อยละความสำเร็จของการเบิกจ่าย เงินงบประมาณรายจ่ายลงทุน	2.5	0	0	
	6.2 ร้อยละความสำเร็จของการเบิกจ่าย เงินงบประมาณรายจ่ายภาพรวม	2.5	0	0	
7	ระดับความสำเร็จของการเบิกจ่ายเงินงบประมาณ	5	4	0.200	
8	ระดับความสำเร็จของการดำเนินการตามมาตรการประหยัดพลังงาน	5	3.5	0.175	
9	ระดับความสำเร็จของการพัฒนาสมรรถนะองค์กร	5	5	0.250	
10	ระดับความสำเร็จของการจัดการความรู้ (KM)	5	5	0.250	
11	ระดับความสำเร็จของการรายงานผลการปฏิบัติราชการภายในระยะเวลาที่กำหนด	5	5	0.250	
รวมคะแนน				4.225	

ส่วนที่ 3

ผลการดำเนินงานที่สำคัญ

1. กิจกรรม/โครงการที่สำคัญ ตามแผนปฏิบัติราชการประจำปี

1.1 ด้านการเพิ่มศักยภาพกลไกการบริหารจัดการทรัพยากรน้ำ

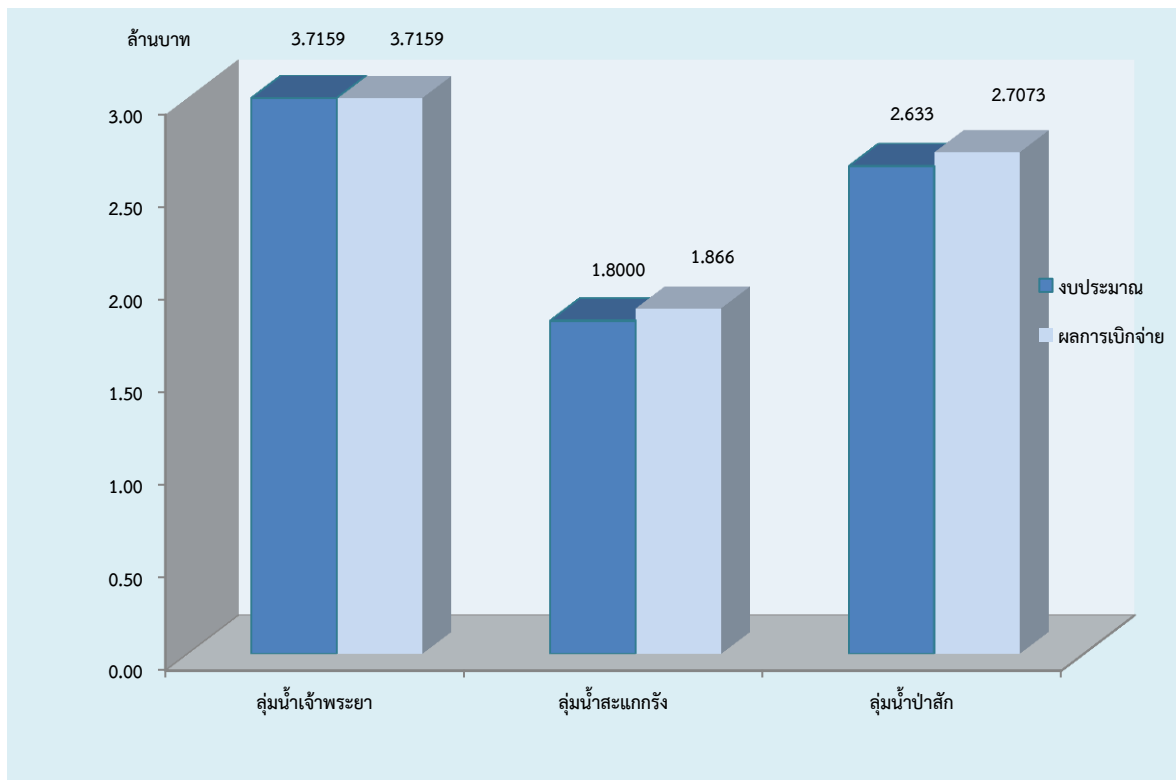
สำนักงานทรัพยากรน้ำภาค 2 รับผิดชอบพื้นที่ 3 กลุ่มน้ำหลัก คือ กลุ่มน้ำเจ้าพระยา กลุ่มน้ำสะแกกรัง และกลุ่มน้ำป่าสัก โดยได้มีการจัดตั้งองค์กรกลุ่มน้ำขึ้น ตามระเบียบสำนักนายกรัฐมนตรี ว่าด้วยการบริหารทรัพยากรน้ำแห่งชาติ พ.ศ. 2550 ประกอบด้วย คณะกรรมการกลุ่มน้ำ คณะอนุกรรมการ ด้านต่าง ๆ คณะทำงานกลุ่มน้ำสาขา และคณะทำงานระดับจังหวัด เพื่อพัฒนากลไกการบริหารจัดการ ทรัพยากรน้ำทั้งระบบในระดับประเทศและระดับกลุ่มน้ำ ด้วยการเสนอแนะแผน มาตรการและติดตาม ประเมินผลการบริหารจัดการทรัพยากรน้ำ ศึกษาวิจัยและพัฒนาวิชาการ กำหนดมาตรฐานและถ่ายทอด เทคโนโลยีด้านทรัพยากรน้ำ และให้คำปรึกษาด้านเทคนิควิชาการ พัฒนาระบบข้อมูลและเครือข่ายข้อมูล สารสนเทศเกี่ยวกับทรัพยากรน้ำ ปรับปรุงกฎหมายที่เกี่ยวข้องกับทรัพยากรน้ำ ประสานความร่วมมือ ระหว่างประเทศ รวมทั้งการพัฒนาองค์กรและเครือข่ายในการบริหารจัดการทรัพยากรน้ำ โดยการมีส่วนร่วม ของทุกภาคส่วน ได้แก่ ผู้แทนส่วนราชการ ผู้แทนองค์กรปกครองส่วนท้องถิ่น ผู้แทนองค์กรผู้ใช้น้ำ ผู้ทรงคุณวุฒิ ตลอดจนเครือข่ายและประชาชน บุคคลดังกล่าวข้างต้นจะบริหารจัดการทรัพยากรน้ำใน พื้นที่ได้มีประสิทธิภาพนั้น จำเป็นจะต้องมีการเพิ่มศักยภาพเพื่อสนับสนุนการขับเคลื่อนการดำเนินงาน ดังนั้น สำนักงานทรัพยากรน้ำภาค 2 จึงได้ดำเนินการใน 3 กิจกรรมหลัก ได้แก่ การบริหารจัดการองค์กรกลุ่มน้ำ การพัฒนาเครื่องมือกลไกและการพัฒนาศักยภาพในการบริหารจัดการทรัพยากรน้ำ และการเผยแพร่และ ส่งเสริมการมีส่วนร่วมของประชาชน โดยมีกิจกรรมและผลการดำเนินงานในปีงบประมาณ 2559 ดังนี้

ตารางที่ 5 แสดงกิจกรรมและผลการเบิกจ่ายงบประมาณ ของสำนักงานเลขานุการคณะกรรมการกลุ่มน้ำ เจ้าพระยา สะแกกรัง และกลุ่มน้ำป่าสัก

กิจกรรม	กลุ่มน้ำเจ้าพระยา		กลุ่มน้ำสะแกกรัง		กลุ่มน้ำป่าสัก		รวมทั้งสิ้น	
	งบประมาณ (บาท)	เบิกจ่าย (บาท)	งบประมาณ (บาท)	เบิกจ่าย (บาท)	งบประมาณ (บาท)	เบิกจ่าย (บาท)	งบประมาณ (บาท)	เบิกจ่าย (บาท)
1. การบริหารจัดการองค์กรกลุ่มน้ำ	2,127,771	2,129,578	1,210,000	1,543,476	1,783,000	1,360,519	5,120,771	5,033,574
1.1 การประสานงานและ บริหารจัดการกลุ่มน้ำ	1,267,527	1,269,334	570,000	884,886	490,000	327,240.47	2,327,527	2,481,461
1.2 การประชุมคณะกรรมการกลุ่มน้ำ	227,225	227,225	230,000	172,160	320,000	190,978	777,225	590,363
1.3 การประชุมคณะอนุกรรมการ บริหารกลุ่มน้ำและวิชาการ	-	-	30,000	-	35,000	30,570	65,000	30,570
1.4 การประชุมคณะอนุกรรมการ/ คณะทำงานกลุ่มน้ำระดับจังหวัด	-	-	-	-	180,000	35,150	180,000	35,150
1.5 การประชุมคณะอนุกรรมการ/ คณะทำงานกลุ่มน้ำสาขา	378,580	378,580	90,000	129,990	448,000	463,466	916,580	972,036
1.6 การประชุมคณะอนุกรรมการ/ คณะทำงานด้านอื่น ๆ	-	-	-	-	-	-	-	-
1.7 การจัดตั้งและให้ความรู้ กลุ่มผู้ใช้น้ำ (เครือข่ายใหม่)	79,489	79,489	80,000	53,080	100,000	60,330	259,489	192,899
1.8 การบริหารจัดการน้ำ (เครือข่ายเดิม)	130,220	130,220	210,000	233,420	210,000	177,730	550,220	541,370
1.9 การประสานงานและ บริหารจัดการกลุ่มน้ำ (วันน้ำโลก)	44,730	44,730	-	69,940	-	75,055	44,730	189,725

กิจกรรม	ลุ่มน้ำเจ้าพระยา		ลุ่มน้ำสะแกกรัง		ลุ่มน้ำป่าสัก		รวมทั้งสิ้น	
	งบประมาณ (บาท)	เบิกจ่าย (บาท)	งบประมาณ (บาท)	เบิกจ่าย (บาท)	งบประมาณ (บาท)	เบิกจ่าย (บาท)	งบประมาณ (บาท)	เบิกจ่าย (บาท)
2. การพัฒนาเครื่องมือกลไก และการพัฒนาศักยภาพในการ บริหารจัดการทรัพยากรน้ำ	879,309	879,309	330,000	189,760	490,000	948,345	1,699,309	2,017,414
2.1 ประชุมเชิงปฏิบัติการ เพื่อจัดทำแผนบริหารจัดการ และพัฒนาลุ่มน้ำแบบบูรณาการ	812,629	812,629	260,000	149,460	420,000	906,315	1,492,629	1,868,404
2.2 ฝึกอบรมหลักสูตรพื้นฐาน ความรู้ด้านการบริหารจัดการ ทรัพยากรน้ำ	66,680	66,680	70,000	40,300	70,000	42,030	206,680	149,010
3. การเผยแพร่และส่งเสริมการ มีส่วนร่วมของประชาชน	708,832	707,025	260,000	132,800	360,000	398,459	1,328,832	1,238,284
3.1 การเผยแพร่ให้ความรู้และ เสริมสร้างจิตสำนึกเกี่ยวกับ ทรัพยากรน้ำ	426,532	426,532	90,000	45,000	90,000	131,109	606,532	602,641
3.2 การรับฟังความคิดเห็น ของประชาชนในการทบทวน และจัดทำแผนการบริหารจัดการ ทรัพยากรน้ำในพื้นที่ลุ่มน้ำสาขา (เวทีชาวบ้าน)	-	-	120,000	54,100	120,000	99,330	240,000	153,430
3.3 การอนุรักษ์และพัฒนา แม่น้ำ คู คลอง โดยการมีส่วนร่วม ของประชาชน	282,300	280,493	50,000	33,700	150,000	168,020	482,300	482,213
รวมทั้งสิ้น	3,715,912	3,715,912	1,800,000	1,866,036	2,633,000	2,707,324	8,148,912	8,289,272

ที่มา : ข้อมูลจากรายงานผลการปฏิบัติงานผลผลิตและค่าใช้จ่ายในการดำเนินงานบริหารจัดการลุ่มน้ำ 25 ลุ่มน้ำหลัก (สสป.1/59) ของส่วนประสานและบริหารจัดการลุ่มน้ำเจ้าพระยา/สะแกกรัง และป่าสัก ณ วันที่ 30 กันยายน 2559



แผนภูมิที่ 4 แสดงผลการเปรียบเทียบงบประมาณที่ได้รับจัดสรรกับผลการเบิกจ่ายงบประมาณ ประจำปีงบประมาณ พ.ศ. 2559

ตารางที่ 6 แสดงผลผลิตการดำเนินงานบริหารจัดการองค์กรกลุ่มน้ำ กลุ่มน้ำเจ้าพระยา กลุ่มน้ำสะแกกรัง และกลุ่มน้ำป่าสัก

กิจกรรม	กลุ่มน้ำเจ้าพระยา			กลุ่มน้ำสะแกกรัง			กลุ่มน้ำป่าสัก			รวมทั้งสิ้น		
	จำนวน			จำนวน			จำนวน			จำนวน		
	คณะ/ เครือข่าย	ครั้ง	คน	คณะ/ เครือข่าย	ครั้ง	คน	คณะ/ เครือข่าย	ครั้ง	คน	คณะ/ เครือข่าย	ครั้ง	คน
1. การบริหารจัดการองค์กรกลุ่มน้ำ	12	12	883	-	9	728	29	24	835	41	45	2,446
1.1 การประสานงานและบริหารจัดการกลุ่มน้ำ	-	-	-	-	-	-	-	-	-	-	-	-
1.2 การประชุมคณะกรรมการกลุ่มน้ำ	3	3	156		3	109	3	3	137	6	9	402
1.3 การประชุมคณะกรรมการบริหารจัดการกลุ่มน้ำและวิชาการ	-	-	-	-	-	-	1	1	17	1	1	17
1.4 การประชุมคณะกรรมการ/คณะทำงานกลุ่มน้ำระดับจังหวัด	-	-	-	-	-	-	3	3	42	3	3	42
1.5 การประชุมคณะกรรมการ/คณะทำงานกลุ่มน้ำสาขา	4	4	225	-	2	309	13	13	310	17	19	844
1.6 การประชุมคณะกรรมการ/คณะทำงานด้านอื่น ๆ	-	-	-	-	-	-	-	-	-	-	-	-
1.7 การจัดตั้งและให้ความรู้กลุ่มผู้ใช้น้ำ (เครือข่ายใหม่)	2	2	176	-	2	184	2	2	183	4	6	543
1.8 การบริหารจัดการน้ำ (เครือข่ายเดิม)	2	2	286	-	2	126	7	1	82	9	5	494
1.9 การประสานงานและบริหารจัดการกลุ่มน้ำ (วันน้ำโลก)	1	1	40	-	-	-	-	1	64	1	2	104
2. การพัฒนาเครื่องมือกลไกและการพัฒนาศักยภาพในการบริหารจัดการทรัพยากรน้ำ	11	11	967	-	4	239	0	12	774	11	27	1,980
2.1 ประชุมเชิงปฏิบัติการเพื่อจัดทำแผนบริหารจัดการและพัฒนาคุณภาพแบบบูรณาการ	10	10	917	-	3	183	-	11	734	10	24	1,834
2.2 ฝึกอบรมหลักสูตรพื้นฐานความรู้ด้านการวางโครงการพัฒนาอนุรักษ์และฟื้นฟูแหล่งน้ำ	1	1	50	-	1	56	-	1	40	1	3	146
3. การเผยแพร่และส่งเสริมการมีส่วนร่วมของประชาชน	13	13	1,082	-	11	349	0	16	1,015	13	40	2,446
3.1 การเผยแพร่ให้ความรู้และเสริมสร้างจิตสำนึกเกี่ยวกับทรัพยากรน้ำ	5	5	91	-	-	-	-	8	-	5	13	91
3.2 การรับฟังความคิดเห็นของประชาชนในการทบทวนและจัดทำแผนการบริหารจัดการทรัพยากรน้ำในพื้นที่กลุ่มน้ำสาขา (เวทีชาวบ้าน)	-	-	-	-	10	282	-	4	301	-	14	583
3.3 การอนุรักษ์และพัฒนาแม่น้ำ คู คลอง โดยการมีส่วนร่วมของประชาชน	8	8	991	-	1	67	-	4	714	8	13	1,772
รวมทั้งสิ้น	36	36	2,932	-	24	1,316	29	52	2,624	65	112	6,872

ที่มา : ข้อมูลจากรายงานผลการปฏิบัติงานผลผลิตและค่าใช้จ่ายในการดำเนินงานบริหารจัดการกลุ่มน้ำ 25 กลุ่มน้ำหลัก (สสป.1/59) ของส่วนประสานและบริหารจัดการกลุ่มน้ำเจ้าพระยา/สะแกกรัง และป่าสัก ณ วันที่ 30 กันยายน 2559

1.2 ด้านการอนุรักษ์ พื้นฟู พัฒนาแหล่งน้ำ และบริหารจัดการน้ำ

ด้านการอนุรักษ์ พื้นฟู พัฒนาแหล่งน้ำ และบริหารจัดการน้ำ เป็นการดำเนินงานตามผลผลิตที่ 2 ของกรมทรัพยากรน้ำ โดยมีวัตถุประสงค์เพื่อ อนุรักษ์ พื้นฟูแหล่งน้ำและบริหารจัดการน้ำ ประกอบด้วย การศึกษาประเมินศักยภาพ วิเคราะห์ความเหมาะสมโครงการ กำหนดหลักเกณฑ์ รูปแบบ และระบบโครงข่ายการพัฒนา บริหารจัดการ ปรับปรุงบำรุงรักษาแหล่งน้ำและแหล่งน้ำธรรมชาติ จัดทำข้อกำหนดในการอนุรักษ์ พื้นฟูและบำรุงรักษา เพิ่มประสิทธิภาพการกักเก็บน้ำและปรับปรุงสิ่งก่อสร้างและแหล่งน้ำเดิมให้สามารถใช้ประโยชน์ได้อย่างมีประสิทธิภาพ

ในปีงบประมาณ 2559 สำนักงานทรัพยากรน้ำภาค 2 ได้รับจัดสรรงบประมาณให้ดำเนินโครงการอนุรักษ์พื้นฟูแหล่งน้ำ ในพื้นที่ปฏิบัติงาน 12 จังหวัด ทั้งสิ้นจำนวน 321 โครงการ งบประมาณ 842,500,200 บาท ดังนี้

ตารางที่ 7 แสดงผลการดำเนินงานโครงการอนุรักษ์ พื้นฟูแหล่งน้ำ ปีงบประมาณ พ.ศ. 2559

ประเภท	งบประมาณ ตาม พรบ.	งบประมาณ ตามสัญญา	ผลการเบิกจ่าย		จำนวน โครงการ	ก่อสร้างแล้วเสร็จ	
			ล้านบาท	ร้อยละ		แห่ง	ร้อยละ
งบปกติ	732.9677	460.6804	291.6452	63.31	117	86	73.50
งบเงินเหลือจ่าย ปีงบประมาณ 2559	99.6825	98.4695	82.1966	83.47	203	197	97.04
งบเงินเหลือจ่าย ปีงบประมาณ 2559 (OVOWS)	9.8500	8.5000	-	-	1	-	-
รวม	842.5002	567.6499	373.8418	65.86	321	283	88.16

ที่มา : ข้อมูลจากรายงานผลสรุปผลการดำเนินโครงการอนุรักษ์พื้นฟูแหล่งน้ำ ของส่วนพัฒนาและพื้นฟูแหล่งน้ำ ณ วันที่ 30 กันยายน 2559



1.3 ด้านการเพิ่มศักยภาพระบบพยากรณ์และเตือนภัยด้านน้ำ

สำนักงานทรัพยากรน้ำภาค 2 มีระบบเฝ้าระวังและเตือนภัยทางอุทกวิทยา – อุตุนิยมวิทยา และระบบเฝ้าระวังเตือนภัยล่วงหน้าน้ำท่วมฉับพลัน – ดินถล่ม รวมทั้งสิ้น 165 สถานี ดังนี้

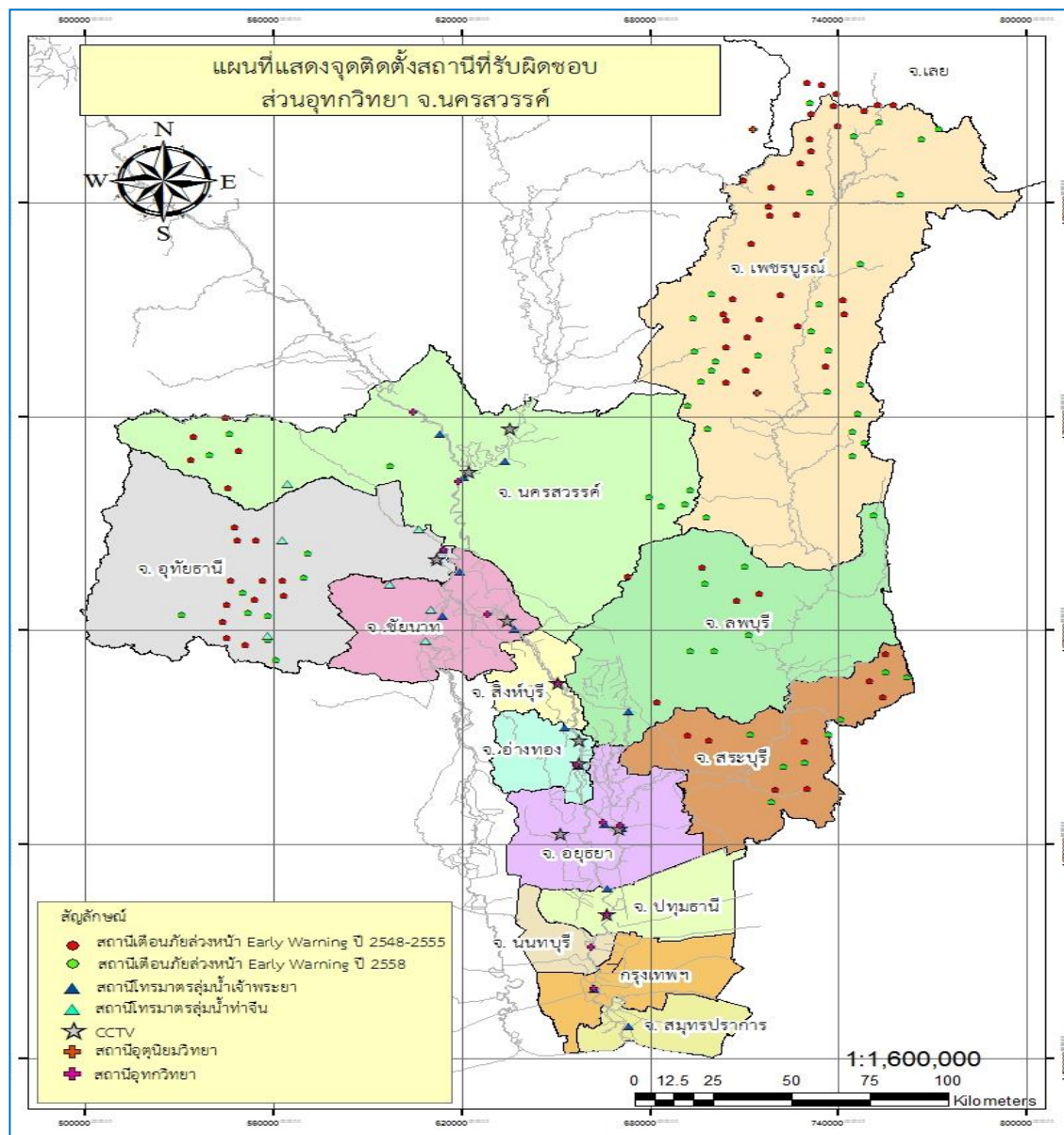
1.3.1 สถานีเตือนภัยล่วงหน้าน้ำท่วมฉับพลัน–ดินถล่ม (Early Warning) จำนวน 117 สถานี

1.3.2 สถานีระบบตรวจวัดสถานภาพน้ำทางไกลอัตโนมัติ (โทรมาตร) จำนวน 23 สถานี

1.3.3 สถานีระบบถ่ายทอดโทรทัศน์วงจรปิดและส่งข้อมูลแบบสัญญาณภาพ (CCTV) จำนวน 10 สถานี

1.3.4 สถานีอุทกวิทยา (วัดระดับน้ำแบบธรรมดา) จำนวน 11 สถานี

1.3.5 สถานีอุตุนิยมวิทยา จำนวน 4 สถานี



ภาพที่ 5 แผนที่แสดงจุดติดตั้งระบบเฝ้าระวังและเตือนภัยทางอุทกวิทยา – อุตุนิยมวิทยา และระบบเฝ้าระวังเตือนภัยล่วงหน้าน้ำท่วมฉับพลัน – ดินถล่ม

1.3.1 สถานีเตือนภัยล่วงหน้าน้ำท่วมฉับพลัน – ดินถล่ม (Early Warning)

ปัจจุบันการเปลี่ยนแปลงสภาพแวดล้อม สภาพภูมิอากาศ การโยกย้ายถิ่นฐาน การขยายพื้นที่และการพัฒนาชุมชนตลอดเวลา รวมทั้งจากเหตุการณ์น้ำป่าไหลหลาก น้ำท่วมฉับพลันและดินถล่ม ในบริเวณพื้นที่ลาดชันและที่ราบเชิงเขาที่เกิดขึ้น โดยเฉพาะในช่วงสามสี่ปีที่ผ่านมา ซึ่งก่อให้เกิดความเสียหายต่อชีวิตและทรัพย์สินเป็นจำนวนมาก จึงทำให้หน่วยงานที่เกี่ยวข้อง อาทิเช่น กรมทรัพยากรธรณี กรมพัฒนาที่ดิน กรมป้องกันและบรรเทาสาธารณภัย เป็นต้น ดำเนินการรวบรวมและจัดทำหมู่บ้านเสี่ยงภัยดินถล่มและน้ำป่าไหลหลากขึ้น ซึ่งพบว่ามีเป็นจำนวนมาก กรมทรัพยากรน้ำได้เล็งเห็นถึงความจำเป็นในการติดตั้งสถานีเตือนภัยให้ครอบคลุมให้มากที่สุด จึงได้มีการติดตั้งสถานีเตือนภัยน้ำท่วมฉับพลัน – ดินถล่ม (Early Warning) เพิ่มขึ้นในทุก ๆ ปี โดยสำนักงานทรัพยากรน้ำภาค 2 ได้ดำเนินการติดตั้งสถานีเตือนภัยน้ำท่วมฉับพลัน – ดินถล่ม (Early Warning) มาตั้งแต่ปีงบประมาณ 2548 – 2557 รวมจำนวน 61 สถานี และในปีงบประมาณ 2558 ได้ติดตั้งสถานีเตือนภัยฯ เพิ่มอีก 56 สถานี รวม 117 สถานี ครอบคลุมหมู่บ้านเสี่ยงภัยทั้งหมด 393 หมู่บ้าน ปีงบประมาณ 2559 มีการแจ้งเตือนภัยจากสถานีเตือนภัยน้ำท่วมฉับพลัน – ดินถล่ม (Early Warning) จำนวน 61 ครั้ง และเพื่อให้สามารถใช้งานได้อย่างมีประสิทธิภาพ ไม่ก่อให้เกิดความเสียหายต่อชีวิตและทรัพย์สินของประชาชนในพื้นที่ ได้มีการตรวจสอบ บำรุงรักษาระบบเตือนภัยล่วงหน้า เป็นประจำทุกเดือน จำนวน 288 ครั้ง

ตารางที่ 8 แสดงจำนวนสถานีเตือนภัยน้ำท่วมฉับพลัน – ดินถล่ม (Early Warning)

ปีงบประมาณ พ.ศ. 2548 - 2559

จังหวัด	ปีงบประมาณ 2548 - 2558	
	ติดตั้งระบบเตือนภัย (สถานี)	ครอบคลุมหมู่บ้านเสี่ยงภัย (หมู่บ้าน)
นครสวรรค์	13	33
เพชรบูรณ์	52	197
อุทัยธานี	20	68
ลพบุรี	11	32
สระบุรี	16	50
เลย	5	13
รวมทั้งหมด	117	393

ตารางที่ 9 แสดงจำนวนครั้งในการแจ้งเตือนภัยของสถานีเตือนภัยน้ำท่วมฉับพลัน - ดินถล่ม (Early Warning)

ปีงบประมาณ พ.ศ. 2559

สัญญาณไฟแจ้งเตือน	จำนวนครั้งที่แจ้งเตือน
สัญญาณไฟสีเขียว (เผื่อระวัง)	36
สัญญาณไฟสีเหลือง (เตรียมพร้อมอพยพ)	25
สัญญาณไฟสีแดง (อพยพ)	-

ตารางที่ 10 แสดงผลการแจ้งเตือนภัยของของสถานีเตือนภัยน้ำท่วมฉับพลัน – ดินถล่ม (Early Warning) ปีงบประมาณ พ.ศ. 2559

ที่	สถานี	ที่ตั้งสถานี			สัญญาณการแจ้งเตือนภัย	วัน/เดือน/ปี
		ตำบล	อำเภอ	จังหวัด		
1.	บ้านถ้ำมรกต	เขาวง	พระพุทธบาท	สระบุรี	เฝ้าระวัง	9 ต.ค. 58
2.	บ้านตลิ่งสูง	แม่เล้ย	แม่वंก	นครสวรรค์	เตรียมพร้อมอพยพ	11 ต.ค. 58
3.	บ้านปางข้าวสาร	แม่เล้ย	แม่वंก	นครสวรรค์	เฝ้าระวัง	11 ต.ค. 58
4.	บ้านห้วยลาด	หลักด่าน	น้ำหนาว	เพชรบูรณ์	เฝ้าระวัง	14 พ.ย. 58
5.	บ้านห้วยหิน	เขาแหลม	ชัยบาดาล	ลพบุรี	เฝ้าระวัง	3 ธ.ค. 58
6.	บ้านห้วยถนน	ศาลาลาย	ชนแดน	เพชรบูรณ์	เฝ้าระวัง	31 พ.ค. 59
7.	บ้านไร่พริก	บ้านบึง	บ้านไร่	อุทัยธานี	เฝ้าระวัง	23 มิ.ย. 59
8.	บ้านหินโง่ง	ห้วยคต	ห้วยคต	อุทัยธานี	เฝ้าระวัง	24 มิ.ย. 59
9.	บ้านถ้ำเต่า	ท่าคล้อ	แก่งคอย	สระบุรี	เฝ้าระวัง	29 มิ.ย. 59
10.	บ้านซับอีปุก	ซับพุทรา	ชนแดน	เพชรบูรณ์	เตรียมพร้อมอพยพ	30 มิ.ย. 59
11.	บ้านกลาง	ศิลา	หล่มเก่า	เพชรบูรณ์	เฝ้าระวัง	1 ก.ค. 59
12.	บ้านหนองผักบุ้ง	นายม	เมืองเพชรบูรณ์	เพชรบูรณ์	เฝ้าระวัง	1 ก.ค. 59
13.	บ้านซับอีปุก	ซับพุทรา	ชนแดน	เพชรบูรณ์	เฝ้าระวัง	2 ก.ค. 59
14.	บ้านกลาง	ศิลา	หล่มเก่า	เพชรบูรณ์	เฝ้าระวัง	3 ก.ค. 59
15.	บ้านเขาขาด	ตะแบะ	เมืองเพชรบูรณ์	เพชรบูรณ์	เฝ้าระวัง	6 ก.ค. 59
16.	บ้านหนองผักบุ้ง	นายม	เมืองเพชรบูรณ์	เพชรบูรณ์	เฝ้าระวัง	8 ก.ค. 59
17.	บ้านเขาขาด	ตะแบะ	เมืองเพชรบูรณ์	เพชรบูรณ์	เตรียมพร้อมอพยพ	8 ก.ค. 59
18.	บ้านโมคลา	น้ำร้อน	เมืองเพชรบูรณ์	เพชรบูรณ์	เฝ้าระวัง	8 ก.ค. 59
19.	บ้านหนองผักบุ้ง	นายม	เมืองเพชรบูรณ์	เพชรบูรณ์	เตรียมพร้อมอพยพ	8 ก.ค. 59
20.	บ้านซับชมภู	ท่าดัวง	หนองไผ่	เพชรบูรณ์	เตรียมพร้อมอพยพ	19 ก.ค. 59
21.	บ้านนาทุ่งเชือก	ห้วยแห้ง	บ้านไร่	อุทัยธานี	เตรียมพร้อมอพยพ	25 ก.ค. 59
22.	บ้านหนองพรมหน่อ	ห้วยคต	ห้วยคต	อุทัยธานี	เฝ้าระวัง	25 ก.ค. 59
23.	บ้านวังเจริญรัตน์	บ่อไทย	หนองไผ่	เพชรบูรณ์	เฝ้าระวัง	25 ก.ค. 59
24.	บ้านกลาง	ศิลา	หล่มเก่า	เพชรบูรณ์	เฝ้าระวัง	4 ส.ค. 59
25.	บ้านห้วยตลาด	ท่าดัวง	หนองไผ่	เพชรบูรณ์	เตรียมพร้อมอพยพ	6 ส.ค. 59
26.	บ้านกลาง	ศิลา	หล่มเก่า	เพชรบูรณ์	เตรียมพร้อมอพยพ	6 ส.ค. 59
27.	บ้านภูพระ	ท่าข้าม	ชนแดน	เพชรบูรณ์	เฝ้าระวัง	20 ส.ค. 59
28.	บ้านคลองห้วยนา	ชนแดน	ชนแดน	เพชรบูรณ์	เตรียมพร้อมอพยพ	25 ส.ค. 59
29.	บ้านโป่งมะค่า	ระบำ	ลานสัก	อุทัยธานี	เตรียมพร้อมอพยพ	28 ส.ค. 59
30.	บ้านนาทุ่งเชือก	ห้วยแห้ง	บ้านไร่	อุทัยธานี	เตรียมพร้อมอพยพ	28 ส.ค. 59

ตารางที่ 10 (ต่อ)

ที่	สถานี	ที่ตั้งสถานี			สัญญาการแจ้ง เตือนภัย	วัน/เดือน/ปี
		ตำบล	อำเภอ	จังหวัด		
31.	บ้านกกจิว	สุขฤทัย	ห้วยคต	อุทัยธานี	เตรียมพร้อมอพยพ	29 ส.ค. 59
32.	บ้านเจ้าพ่อเขาคอก	ทต.พุก ráng	พระพุทธบาท	สระบุรี	เตรียมพร้อมอพยพ	29 ส.ค. 59
33.	บ้านน้ำจั้น	ทต.สมเด็จ	เมืองลพบุรี	ลพบุรี	เตรียมพร้อมอพยพ	29 ส.ค. 59
34.	บ้านพญาวัง	พญาวัง	บึงสามพัน	เพชรบูรณ์	เฝ้าระวัง	29 ส.ค. 59
35.	บ้านซัดตะแบก	ยางสาว	วิเชียรบุรี	เพชรบูรณ์	เตรียมพร้อมอพยพ	29 ส.ค. 59
36.	บ้านซัดเจริญ	ยางสาว	วิเชียรบุรี	เพชรบูรณ์	เตรียมพร้อมอพยพ	29 ส.ค. 59
37.	บ้านน้ำขุนใหญ่	น้ำขุน	หล่มสัก	เพชรบูรณ์	เฝ้าระวัง	12 ก.ย. 59
38.	บ้านโนนเสาสง	ตะแบะ	เมืองเพชรบูรณ์	เพชรบูรณ์	เตรียมพร้อมอพยพ	14 ก.ย. 59
39.	บ้านวังขอน	ตาดกLOY	หล่มเก่า	เพชรบูรณ์	เฝ้าระวัง	14 ก.ย. 59
40.	บ้านกลาง	ศิลา	หล่มเก่า	เพชรบูรณ์	เฝ้าระวัง	14 ก.ย. 59
41.	บ้านกุฎิพระ	ท่าข้าม	ชนแดน	เพชรบูรณ์	เตรียมพร้อมอพยพ	14 ก.ย. 59
42.	บ้านเขาขาด	ตะแบะ	เมืองเพชรบูรณ์	เพชรบูรณ์	เตรียมพร้อมอพยพ	14 ก.ย. 59
43.	บ้านวังหว่า-วังรู	หินฮาว	หล่มเก่า	เพชรบูรณ์	เฝ้าระวัง	14 ก.ย. 59
44.	บ้านน้ำขุนใหญ่	น้ำขุน	หล่มสัก	เพชรบูรณ์	เฝ้าระวัง	14 ก.ย. 59
45.	บ้านอีเลิศใหม่	นาข่า	หล่มเก่า	เพชรบูรณ์	เฝ้าระวัง	14 ก.ย. 59
46.	บ้านโจ๊ะโหวะเหนือ	บ้านเนิน	หล่มเก่า	เพชรบูรณ์	เตรียมพร้อมอพยพ	14 ก.ย. 59
47.	บ้านวังสงวน	บ่อไทย	หนองไผ่	เพชรบูรณ์	เฝ้าระวัง	14 ก.ย. 59
48.	บ้านโมคลา	น้ำร้อน	เมืองเพชรบูรณ์	เพชรบูรณ์	เตรียมพร้อมอพยพ	14 ก.ย. 59
49.	บ้านตลิ่งสูง	แม่เล้ย	แม่वंก	นครสวรรค์	เตรียมพร้อมอพยพ	16 ก.ย. 59
50.	บ้านน้ำขุนใหญ่	น้ำขุน	หล่มสัก	เพชรบูรณ์	เฝ้าระวัง	18 ก.ย. 59
51.	บ้านตลิ่งสูง	แม่เล้ย	แม่वंก	นครสวรรค์	เตรียมพร้อมอพยพ	21 ก.ย. 59
52.	บ้านใหม่ศรีนคร	แม่เล้ย	แม่वंก	นครสวรรค์	เฝ้าระวัง	21 ก.ย. 59
53.	บ้านเขาขาด	ตะแบะ	เมืองเพชรบูรณ์	เพชรบูรณ์	เฝ้าระวัง	25 ก.ย. 59
54.	บ้านโมคลา	น้ำร้อน	เมืองเพชรบูรณ์	เพชรบูรณ์	เตรียมพร้อมอพยพ	25 ก.ย. 59
55.	บ้านซัดอึก	ซัดพุทรา	ชนแดน	เพชรบูรณ์	เฝ้าระวัง	27 ก.ย. 59
56.	บ้านคลองบน	ลาดแค	ชนแดน	เพชรบูรณ์	เฝ้าระวัง	27 ก.ย. 59
57.	บ้านซัดฟาน	ยางงาม	หนองไผ่	เพชรบูรณ์	เตรียมพร้อมอพยพ	27 ก.ย. 59
58.	บ้านพญาวัง	พญาวัง	บึงสามพัน	เพชรบูรณ์	เฝ้าระวัง	27 ก.ย. 59
59.	บ้านน้ำขุนใหญ่	น้ำขุน	หล่มสัก	เพชรบูรณ์	เฝ้าระวัง	27 ก.ย. 59
60.	บ้านห้วยหิน	เขาแหลม	ชัยบาดาล	ลพบุรี	เฝ้าระวัง	29 ก.ย. 59
61.	บ้านดงลึก	วังตาล	วังโป่ง	เพชรบูรณ์	เฝ้าระวัง	30 ก.ย. 59

ตารางที่ 11 แสดงการบำรุงรักษาสถานีเตือนภัยล่วงหน้าน้ำท่วมฉับพลัน-ดินถล่ม (Early Warning)
ประจำปีงบประมาณ 2559

ที่	ชื่อสถานี	ที่ตั้งสถานี	ต.ค.	พ.ย.	ธ.ค.	ม.ค.	ก.พ.	มี.ค.	เม.ย.	พ.ค.	มิ.ย.	ก.ค.	ส.ค.	ก.ย.
1	สถานีบ้านเขาย่า	ต.เขาค้อ อ.เขาค้อ จ.เพชรบูรณ์	-	-	✓	-	-	-	✓	-	-	-	-	-
2	สถานีบ้านทางแดง	ต.แคมป์สน อ.เขาค้อ จ.เพชรบูรณ์	-	-	✓	-	-	-	✓	-	-	-	-	-
3	สถานีบ้านโป่งเจ็ดหัว	ต.พุทไธยา อ.ชนแดน จ.เพชรบูรณ์	✓	-	-	-	-	✓	-	-	-	-	✓	-
4	สถานีบ้านโป่งตะแบก	ต.พุทไธยา อ.ชนแดน จ.เพชรบูรณ์	✓	-	-	-	-	✓	-	-	-	-	✓	-
5	สถานีบ้านกระแหง	ต.คอกควาย อ.บ้านไร่ จ.อุทัยธานี	✓	-	✓	-	✓	-	-	-	✓	-	-	-
6	สถานีบ้านปุง	ต.เจ้าวัด อ.บ้านไร่ จ.อุทัยธานี	✓	-	✓	-	✓	-	-	-	✓	-	-	-
7	สถานีบ้านคูเหม็นกลาง	ต.ทองหลาง อ.บ้านไร่ จ.อุทัยธานี	✓	-	✓	-	-	-	-	-	✓	-	✓	✓
8	สถานีบ้านโป่งสามสิบ	ต.ระบำ อ.ลานสัก จ.อุทัยธานี	-	-	✓	-	✓	-	-	-	✓	-	-	-
9	สถานีบ้านซับป่าพลู	ต.ป่าอ้อ อ.ลานสัก จ.อุทัยธานี	-	-	✓	-	✓	-	-	-	✓	-	-	-
10	สถานีบ้านหนองคล้า	ต.ท่ามะปราง อ.แก่งคอย จ.สระบุรี	-	✓	-	✓	-	-	-	-	-	-	✓	-
11	สถานีบ้านโป่งก้อนเส้า	ต.ท่ามะปราง อ.แก่งคอย จ.สระบุรี	-	✓	-	✓	-	-	-	-	-	-	✓	-
12	สถานีบ้านคึกคักเฉลิมกิจ	ต.เขาค้อ อ.เขาค้อ จ.เพชรบูรณ์	-	-	-	-	-	-	✓	-	-	-	-	✓
13	สถานีบ้านเนินสะอาด	ต.บึงน้ำเต้า อ.หล่มสัก จ.เพชรบูรณ์	-	-	-	-	-	-	✓	-	-	-	-	✓
14	สถานีบ้านโป่งสามขา	ต.ศิลา อ.หล่มเก่า จ.เพชรบูรณ์	-	-	-	-	-	-	-	-	✓	-	-	✓
15	สถานีบ้านวังลาด	ต.ชนแดน อ.ชนแดน จ.เพชรบูรณ์	✓	-	-	-	-	-	-	✓	-	-	-	-
16	สถานีบ้านซับอีปุก	ต.ชนแดน อ.ชนแดน จ.เพชรบูรณ์	✓	-	-	-	-	-	-	-	✓	-	-	-
17	สถานีบ้านซับเปิบ	ต.ซับเปิบ อ.วังโป่ง จ.เพชรบูรณ์	-	✓	-	-	-	-	-	✓	-	-	-	-
18	สถานีบ้านเขาขาด	ต.ตะแบะ อ.เมือง จ.เพชรบูรณ์	-	✓	-	-	-	-	-	-	✓	-	-	-
19	สถานีบ้านวังห้วย-วังรู	ต.หินฮาว อ.หล่มเก่า จ.เพชรบูรณ์	-	-	-	-	-	-	-	✓	-	-	-	✓
20	สถานีบ้านน้ำพุ	ต.พุทไธยา อ.ชนแดน จ.เพชรบูรณ์	-	✓	-	-	-	-	-	✓	-	-	-	✓
21	สถานีบ้านทุ่งสมอ	ต.ทุ่งสมอ อ.เขาค้อ จ.เพชรบูรณ์	-	-	✓	-	-	-	✓	-	-	-	-	-
22	สถานีบ้านถ้ำมกฏ	ต.เขาวง อ.พระพุทธบาท จ.สระบุรี	-	✓	-	✓	-	✓	-	-	-	-	✓	-
23	สถานีบ้านรังเดี้ย	ต.นิยมชัย อ.สระโบสถ์ จ.ลพบุรี	-	✓	-	✓	-	-	-	-	-	✓	-	-
24	สถานีบ้านประดู่งาม	ต.นิยมชัย อ.สระโบสถ์ จ.ลพบุรี	-	✓	-	✓	-	-	-	-	-	✓	-	-
25	สถานีบ้านห้วยฝักกูด	ต.ศิลา อ.หล่มเก่า จ.เพชรบูรณ์	-	-	-	-	-	-	✓	-	✓	-	-	✓
26	สถานีบ้านกลาง	ต.ศิลา อ.หล่มเก่า จ.เพชรบูรณ์	-	-	-	-	-	-	✓	-	✓	-	-	✓
27	สถานีบ้านห้วยลึก	ต.คอกควาย อ.บ้านไร่ จ.อุทัยธานี	✓	-	✓	-	✓	-	-	-	✓	-	-	-
28	สถานีบ้านปางสวรรค์	ต.คอกควาย อ.บ้านไร่ จ.อุทัยธานี	✓	-	✓	-	✓	-	-	-	✓	-	-	-
29	สถานีบ้านทับเบิก	ต.วังบาล อ.หล่มเก่า จ.เพชรบูรณ์	-	-	-	-	-	-	✓	-	-	-	-	✓
30	สถานีบ้านศรีรัตน	ต.เข็กน้อย อ.เขาค้อ จ.เพชรบูรณ์	-	-	-	-	-	-	✓	-	-	-	-	✓
31	สถานีบ้านซับพาน	ต.ยางงาม อ.หนองไผ่ จ.เพชรบูรณ์	-	✓	-	-	-	-	-	✓	-	-	-	-
32	สถานีบ้านโค้งสง่า	ต.ลำพยนต์ อ.ตากฟ้า จ.นครสวรรค์	✓	-	-	✓	-	-	-	-	-	✓	-	-
33	สถานีบ้านใหม่ศรีนคร	ต.แม่เล้ย อ.แม่วงก์ จ.นครสวรรค์	✓	-	✓	-	✓	-	-	✓	-	-	-	-
34	สถานีบ้านดิ่งสูง	ต.แม่เล้ย อ.แม่วงก์ จ.นครสวรรค์	✓	-	✓	-	✓	-	-	✓	-	-	✓	-
35	สถานีบ้านปางข้าวสาร	ต.แม่เล้ย อ.แม่วงก์ จ.นครสวรรค์	✓	-	✓	-	✓	-	-	✓	-	-	-	-
36	สถานีบ้านวังบอน	ม.2 ต.อีปุม อ.ด่านซ้าย จ.เลย	-	-	-	-	✓	-	-	-	✓	-	-	-
37	สถานีบ้านโป่ง	ม.1 ต.โป่ง อ.ด่านซ้าย จ.เลย	-	-	-	-	✓	-	-	-	✓	-	-	-
38	สถานีบ้านด่านคู	ม.2 ต.โป่ง อ.ด่านซ้าย จ.เลย	-	-	-	-	✓	-	-	-	✓	-	-	-
39	สถานีบ้านน้ำจั้น	ท.เขาสามยอด อ.เมือง จ.ลพบุรี	-	✓	-	✓	-	-	-	✓	-	✓	-	-
40	สถานีบ้านโคกแสมสาร	ต.โคกแสมสาร อ.โคกเจริญ จ.ลพบุรี	-	✓	-	✓	-	-	-	✓	-	✓	-	-
41	สถานีบ้านข้าปูน	ต.ศิลา อ.หล่มเก่า จ.เพชรบูรณ์	-	-	✓	-	-	-	✓	-	-	-	-	✓
42	สถานีบ้านโนนเสาธง	ต.ตะแบะ อ.เมืองจ.เพชรบูรณ์	-	✓	✓	-	-	-	-	-	✓	-	-	-
43	สถานีบ้านโงะโหวะเหนือ	ต.บ้านเนิน อ.หล่มเก่า จ.เพชรบูรณ์	-	-	✓	-	-	-	-	✓	-	-	-	-

ตารางที่ 11 (ต่อ)

ที่	ชื่อสถานี	ที่ตั้งสถานี	ต.ค.	พ.ย.	ธ.ค.	ม.ค.	ก.พ.	มี.ค.	เม.ย.	พ.ค.	มิ.ย.	ก.ค.	ส.ค.	ก.ย.
44	สถานีบ้านหินดุ่ม	ต.บ้านไร่ อ.บ้านไร่ จ.อุทัยธานี	-	-	✓	-	✓	-	-	-	✓	-	-	-
45	สถานีบ้านพุดอน	ต.บ้านไร่ อ.บ้านไร่ จ.อุทัยธานี	-	-	✓	✓	-	-	-	-	✓	-	-	-
46	สถานีบ้านโป่งไทร	ต.ลำสมพุง อ.มวกเหล็ก จ.สระบุรี	✓	-	-	✓	-	✓	-	-	-	-	-	-
47	สถานีบ้านดินลับ	ต.มวกเหล็ก อ.มวกเหล็กจ.สระบุรี	✓	-	-	✓	-	✓	-	-	-	-	✓	-
48	สถานีบ้านเจ้าพ่อเขาคด	ทต.พุทรา่ง อ.พระพุทธบาท จ.สระบุรี	✓	-	-	✓	-	✓	-	-	-	-	✓	-
49	สถานีบ้านทุ่งน้ำใส	ม.7 ต.โป่ง อ.ด่านซ้าย จ.เลย	-	-	-	-	✓	-	-	-	✓	-	-	-
50	สถานีบ้านปางสัก	ม.12 ต.แม่เปิน อ.แม่เปิน จ.นครสวรรค์	-	-	✓	-	✓	-	-	✓	-	-	✓	-
51	สถานีบ้านเขาแหลม	ม.7 ต.แม่เปิน อ.แม่เปิน จ.นครสวรรค์	-	-	✓	-	✓	-	-	✓	-	-	✓	-
52	สถานีบ้านอีเลืคใหม่	ม.9 ต.นาข่า อ.หล่มเก่า จ.เพชรบูรณ์	-	-	✓	-	-	-	✓	-	✓	-	-	-
53	สถานีบ้านหนองผักนึ่ง	ม.1 ต.นายม อ.เมือง จ.เพชรบูรณ์	-	-	✓	-	-	-	-	-	✓	-	✓	-
54	สถานีบ้านวังทอง	ม.4 ต.วังชมพู อ.เมือง จ.เพชรบูรณ์	-	-	✓	-	-	-	-	✓	-	✓	-	-
55	สถานีบ้านโนนโก	ม.12 ต.บ้านโคก อ.เมือง จ.เพชรบูรณ์	-	-	✓	-	-	-	-	✓	-	-	-	-
56	สถานีบ้านวังสวน	ม.4 ต.บ่อไทย อ.หนองไผ่ จ.เพชรบูรณ์	-	✓	-	-	-	-	-	-	✓	-	-	-
57	สถานีบ้านหนองอ้อยโน	ม.14 ต.ลำพญากลาง อ.มวกเหล็ก จ.สระบุรี	✓	-	-	✓	-	✓	-	-	-	-	✓	-
58	สถานีบ้านโคกนทรี	ม.17 ต.ลำพญากลาง อ.มวกเหล็กจ.สระบุรี	✓	-	-	✓	-	✓	-	-	-	-	✓	-
59	สถานีบ้านโป่งมะค่า	ม.8 ต.ระบำ อ.ลานสัก จ.อุทัยธานี	-	-	✓	-	✓	-	-	-	✓	-	✓	-
60	สถานีบ้านหินโงน	ม.2 ต.ห้วยคต อ.ห้วยคตจ.อุทัยธานี	✓	-	✓	-	-	-	-	-	✓	-	✓	-
61	สถานีบ้านหนองพรมท้อ	ม.9 ต.ห้วยคต อ.ห้วยคต จ.อุทัยธานี	✓	-	✓	-	-	-	-	-	✓	-	✓	-
62	สถานีบ้านกระทุ่มหลาย	ม.11 ต.วังม้า อ.ลาดยาว จ.นครสวรรค์	-	-	-	✓	-	-	-	✓	-	-	-	-
63	สถานีบ้านเจ็ดร้อยไร่	ม.13 ต.แม่เลี้ยง อ.แม่่วงก์ จ.นครสวรรค์	-	-	-	✓	-	-	-	✓	-	-	-	-
64	สถานีบ้านซับสมุรณ์	ม.6 ต.วังข่อย อ.ไพศาลี จ.นครสวรรค์	-	-	-	-	-	-	-	✓	-	-	-	✓
65	สถานีบ้านปางสุด	ม.12 ต.แม่เลี้ยง อ.แม่่วงก์ จ.นครสวรรค์	-	-	-	-	-	-	-	✓	-	-	-	-
66	สถานีบ้านพุฝรัง	ม.7 ต.วังข่อย อ.ไพศาลี จ.นครสวรรค์	-	-	-	-	-	-	-	✓	-	-	-	✓
67	สถานีบ้านห้วยน้ำลาด	ม.1 ต.ไพศาลี อ.ไพศาลี จ.นครสวรรค์	-	-	-	-	-	-	-	✓	-	-	-	✓
68	สถานีบ้านหัวฟู	ม.4 ต.วังข่อย อ.ไพศาลี จ.นครสวรรค์	-	-	-	-	-	-	-	✓	-	-	-	✓
69	สถานีบ้านเขาถ้ำพระ	ม.6 ต.ห้วยโป่ง อ.หนองไผ่ จ.เพชรบูรณ์	-	-	-	✓	-	-	-	-	-	-	✓	-
70	สถานีบ้านคลองบน	ม.11 ต.ลาดแค อ.ชนแดนจ.เพชรบูรณ์	-	-	-	✓	-	-	-	-	-	-	✓	-
71	สถานีบ้านคลองห้วยนา	ม.10 ต.ชนแดน อ.ชนแดน จ.เพชรบูรณ์	-	-	-	✓	-	-	-	-	-	-	✓	-
72	สถานีบ้านซับเจริญ	ม.13 ต.ยางสาว อ.วิเชียรบุรี จ.เพชรบูรณ์	-	-	-	✓	-	-	-	-	-	✓	-	-
73	สถานีบ้านซับชมพู	ม.2 ต.ท่าดิว อ.หนองไผ่ จ.เพชรบูรณ์	-	-	-	✓	-	-	-	-	-	✓	-	-
74	สถานีบ้านซับตะแบก	ม.5 ต.ยาวสาว อ.วิเชียรบุรี จ.เพชรบูรณ์	-	-	-	✓	-	-	-	-	-	✓	-	-
75	สถานีบ้านดงลึก	ม.3 ต.วังศาล อ.วังโป่ง จ.เพชรบูรณ์	-	-	-	✓	-	-	-	✓	-	-	✓	-
76	สถานีบ้านน้ำอ้อม	ม.7 ต.ยาวสาว อ.วิเชียรบุรี จ.เพชรบูรณ์	-	-	-	✓	-	-	-	-	-	✓	-	-
77	สถานีบ้านพญาวัง	ม.1 ต.พญาวัง อ.บึงสามพัน จ.เพชรบูรณ์	-	-	-	✓	-	-	-	-	✓	-	✓	-
78	สถานีบ้านลาดแคใต้	ม.1 ต.ลาดกลอย อ.ชนแดน จ.เพชรบูรณ์	-	-	-	✓	-	-	-	-	✓	-	✓	-
79	สถานีบ้านวังซอน	ม.1 ต.ลาดกลอย อ.หล่มเก่า จ.เพชรบูรณ์	-	-	-	-	-	-	✓	-	-	-	✓	-
80	สถานีบ้านวังเจริญรัตน์	ม.8 ต.บ่อไทย อ.หนองไผ่ จ.เพชรบูรณ์	-	-	-	-	-	-	-	-	✓	-	✓	-
81	สถานีบ้านวังไทรทองเหนือ	ม.7 ต.ซับเปิบ อ.วังโป่ง จ.เพชรบูรณ์	-	-	-	-	-	-	-	✓	-	-	-	-
82	สถานีบ้านวังมะข่อ	ม.7 ต.นายม อ.เมืองจ.เพชรบูรณ์	-	-	-	-	-	-	-	-	✓	-	✓	-
83	สถานีบ้านวังยาว	ม.6 ต.ปากช่อง อ.หล่มสัก จ.เพชรบูรณ์	-	-	-	-	-	-	✓	-	-	-	-	✓
84	สถานีบ้านวังเวียงพัฒนา	ม.6 ต.ลาดกลอย อ.หล่มเก่า จ.เพชรบูรณ์	-	-	-	-	-	-	✓	-	✓	-	✓	-
85	สถานีบ้านห้วยกะโปะ	ม.6 ต.หลักด่าน อ.น้ำหนาว จ.เพชรบูรณ์	-	-	-	-	✓	-	✓	-	-	-	✓	-
86	สถานีบ้านห้วยตลาด	ม.7ต.ท่าดิว อ.หนองไผ่ จ.เพชรบูรณ์	-	-	-	-	-	✓	-	-	-	✓	-	-

ตารางที่ 11 (ต่อ)

ที่	ชื่อสถานี	ที่ตั้งสถานี	ต.ค.	พ.ย.	ธ.ค.	ม.ค.	ก.พ.	มี.ค.	เม.ย.	พ.ค.	มิ.ย.	ก.ค.	ส.ค.	ก.ย.
87	สถานีบ้านห้วยลาด1	ม.5ต.เหล็กด่าน อ.น้ำหนาว จ.เพชรบูรณ์	-	-	-	-	✓	-	✓	-	-	-	✓	-
88	สถานีบ้านห้วยแหน	ม.7 ต.ห้วยใหญ่ อ.เมืองเพชรบูรณ์จ.เพชรบูรณ์	-	-	-	-	-	✓	-	-	-	✓	-	-
89	สถานีบ้านห้วยถนน	ม.8 ต.ศาลาลาย อ.ชนแดนจ.เพชรบูรณ์	-	-	-	-	-	-	-	-	✓	-	✓	-
90	สถานีบ้านเขาขุยพัฒนา	ม.12 ต.หนองมะค่า อ.โคกเจริญ จ.ลพบุรี	-	-	-	-	-	-	-	✓	-	-	-	✓
91	สถานีบ้านนกเขาเปล้า	ม.4 ต.เพนียด อ.โคกสำโรง จ.ลพบุรี	-	-	-	✓	-	-	-	-	-	✓	-	-
92	สถานีบ้านพุ่มวง	ม.5 ต.วังเพลิง อ.โคกสำโรง จ.ลพบุรี	-	-	-	✓	-	-	-	-	-	✓	-	-
93	สถานีบ้านมหาโพธิ	ม.1 ต.มหาโพธิ อ.สระโบสถ์ จ.ลพบุรี	-	-	-	-	-	-	-	✓	-	✓	-	-
94	สถานีบ้านวังวัด	ม.8 ต.ยางราก อ.โคกเจริญ จ.ลพบุรี	-	-	-	-	-	-	-	✓	-	-	-	-
95	สถานีบ้านหนองปล้อง	ม.1 ต.กุดตาเพชร อ.ลำสนธิ จ.ลพบุรี	-	-	-	-	-	-	-	✓	-	-	-	-
96	สถานีบ้านห้วยหิน	ม.1 ต.เขาแหลม อ.ชัยบาดาล จ.ลพบุรี	-	-	-	-	-	-	-	✓	-	-	-	-
97	สถานีบ้านเขาเกตุ	ม.6 ต.ทับกวาง อ.แก่งคอย จ.สระบุรี	-	-	-	-	-	-	-	-	-	✓	-	-
98	สถานีบ้านเขานมนาง	ม.5 ต.ลำพญากลาง อ.มวกเหล็กจ.สระบุรี	-	-	-	-	-	-	-	✓	-	-	✓	-
99	สถานีบ้านคลองไทร	ม.1 ต.หนองย่างเสือ อ.มวกเหล็กจ.สระบุรี	-	-	-	-	-	-	-	✓	-	-	-	-
100	สถานีบ้านซับปลากั้ง	ม.4 ต.ลำพญากลาง อ.มวกเหล็ก จ.สระบุรี	-	-	-	-	-	-	-	✓	-	-	✓	-
101	สถานีบ้านลำเต้า	ม.7 ต.ท่าคล้อ อ.แก่งคอย จ.สระบุรี	-	-	-	-	-	-	-	✓	-	-	-	-
102	สถานีบ้านถ้ำน้ำพุ	ม.10 ต.ทับกวาง อ.แก่งคอย จ.สระบุรี	-	-	-	-	-	-	-	-	-	✓	-	-
103	สถานีบ้านหนองสองห้อง	ม.6 ต.ห้วยแห้ง อ.แก่งคอย จ.สระบุรี	-	-	-	-	-	-	-	-	-	-	✓	-
104	สถานีบ้านหมาก	ม.1 ต.มวกเหล็ก อ.มวกเหล็ก จ.สระบุรี	-	-	-	-	-	-	-	✓	-	-	✓	-
105	สถานีบ้านกกจิว	ม.1 ต.สุขฤทัย อ.ห้วยคต จ.อุทัยธานี	-	-	-	-	-	-	-	-	✓	-	-	✓
106	สถานีบ้านนาทุ่งเชือก	ม.4 ต.ห้วยแห้ง อ.บ้านไร่ จ.อุทัยธานี	-	-	-	-	-	-	-	-	✓	-	-	-
107	สถานีบ้านน้ำพุ	ม.1 ต.คอกควาย อ.บ้านไร่ จ.อุทัยธานี	-	-	-	-	✓	-	-	-	✓	-	-	-
108	สถานีบ้านไร่พริก	ม.7 ต.บ้านบึง อ.บ้านไร่ จ.อุทัยธานี	-	-	-	-	-	-	-	-	✓	-	-	-
109	สถานีบ้านสนามบิน	ม.11 ต.เขากวางทอง อ.หนองฉาง จ.อุทัยธานี	-	-	-	-	-	-	-	-	✓	-	-	✓
110	สถานี อบต.บ้านบึง	ม.4 ต.บ้านบึง อ.บ้านไร่ จ.อุทัยธานี	-	-	-	-	-	-	-	-	✓	-	-	-
111	สถานีอนามัยแก่นมะกรูด	ม.1 ต.แก่นมะกรูด อ.บ้านไร่ จ.อุทัยธานี	-	-	-	✓	-	-	-	-	✓	-	-	-
112	สถานีบ้านอิฐใหญ่	ม.4 ต.เจ้าวัด อ.บ้านไร่ จ.อุทัยธานี	-	-	-	-	-	-	-	-	✓	-	-	-
113	สถานีบ้านกุฎิพระ	ม.4 ต.ท่าข้าม อ.ชนแดน จ.เพชรบูรณ์	-	-	-	-	-	-	-	✓	-	-	✓	-
114	สถานีบ้านน้ำซุนใหญ่	ม.1 ต.น้ำซุน อ.หล่มสัก จ.เพชรบูรณ์	-	-	-	-	-	-	✓	-	-	-	✓	-
115	สถานีบ้านโมคลา	ม.6 ต.น้ำร้อน อ.เมืองเพชรบูรณ์ จ.เพชรบูรณ์	-	-	-	-	✓	-	-	-	✓	-	-	-
116	สถานีบ้านวังท่าดี	ม.5ต.วังท่าดี อ.หนองไผ่ จ.เพชรบูรณ์	-	-	-	-	✓	-	-	-	-	-	✓	-
117	สถานีบ้านน้ำพุ	ม.3 ต.โป่ง อ.ด่านซ้าย จ.เลย	-	-	-	-	✓	-	-	-	✓	-	-	-

หมายเหตุ ✓ เข้า ตรวจ ซ่อมแซมสถานี

- ไม่ได้เข้าตรวจซ่อมแซมสถานี



1.3.2 สถานีตรวจวัดสถานภาพน้ำทางไกลอัตโนมัติ (สถานีโทรมาตร)

น้ำเป็นทรัพยากรธรรมชาติที่สำคัญของประเทศเพื่อการอุปโภคบริโภค อุตสาหกรรม และเกษตรกรรม การเปลี่ยนแปลงของน้ำที่มีอยู่ทั้งในเชิงปริมาณและคุณภาพระหว่างช่วงเวลาต่างๆ ของปี และในระยะยาว ทำให้เกิดความไม่สมดุลของการใช้ทรัพยากรธรรมชาติที่มีอยู่ ซึ่งทำให้เกิดความเสียหาย ทั้งชีวิตและทรัพย์สินเป็นจำนวนมาก ซึ่งนับวันจะยิ่งทวีความรุนแรงมากยิ่งขึ้น จากปัญหาที่กล่าวข้างต้น สามารถป้องกันหรือแก้ไขให้บรรเทาความรุนแรงลงได้โดยการบริหารจัดการน้ำอย่างเป็นระบบทั่วประเทศ ซึ่งข้อมูลปริมาณและคุณภาพน้ำนับเป็นข้อมูลพื้นฐานสำคัญลำดับต้นๆ ที่จะนำมาใช้ในการบริหารจัดการน้ำ การได้รับข้อมูลปริมาณและคุณภาพน้ำที่ถูกต้องและรวดเร็ว จะนำไปสู่การบริหารจัดการน้ำในการตัดสินใจ แก้ไขและป้องกันปัญหาที่อาจเกิดขึ้นได้อย่างถูกต้อง รวดเร็ว ทันทต่อเหตุการณ์และมี ประสิทธิภาพ เป็นการ ลดความสูญเสียทั้งชีวิตและทรัพย์สินในระดับจังหวัด ภูมิภาค และประเทศ

ดังนั้น เพื่อให้ได้มาซึ่งข้อมูลด้านอุตุนิยามวิทยา อุทกวิทยา และคุณภาพน้ำ ที่มีความ ถูกต้อง และรวดเร็วทันต่อเหตุการณ์ สามารถนำมาใช้เป็นฐานข้อมูลและเชื่อมต่อเป็นลักษณะเครือข่ายของ ระบบโทรมาตรเพื่อการวิเคราะห์ และแก้ไขปัญหาของกลุ่มน้ำ รวมถึงการบริหารจัดการน้ำได้อย่างมี ประสิทธิภาพ สอดคล้องกับความต้องการใช้น้ำใน กิจกรรมต่าง ๆ ได้อย่างเหมาะสม จึงได้มีการจัดตั้ง สถานีตรวจวัดสภาพน้ำทางไกลอัตโนมัติ (สถานีโทรมาตร) ขึ้น ซึ่งเป็นระบบตรวจวัดที่สามารถทำการ ตรวจวัดข้อมูลที่ต้องการได้แบบอัตโนมัติจากจุดตรวจวัดที่อยู่ไกลจากผู้ควบคุม มีเครื่องมือวัดที่ครอบคลุม การตรวจวัดสถานภาพน้ำทั้งในด้านปริมาณน้ำ ปริมาณน้ำฝน และคุณภาพน้ำ และสามารถส่งสัญญาณค่า การตรวจวัดมายังฐานข้อมูลหลัก สถานีรองได้โดยผ่านทางระบบสื่อสาร สำนักงานทรัพยากรน้ำภาค 2 ดูแลรับผิดชอบสถานีตรวจวัดสภาพน้ำทางไกลอัตโนมัติ (สถานีโทรมาตร) จำนวน 23 แห่ง ในพื้นที่ 9 จังหวัด

ตารางที่ 12 แสดงจำนวนสถานีตรวจวัดสภาพน้ำทางไกลอัตโนมัติ (สถานีโทรมาตร) แยกรายจังหวัด

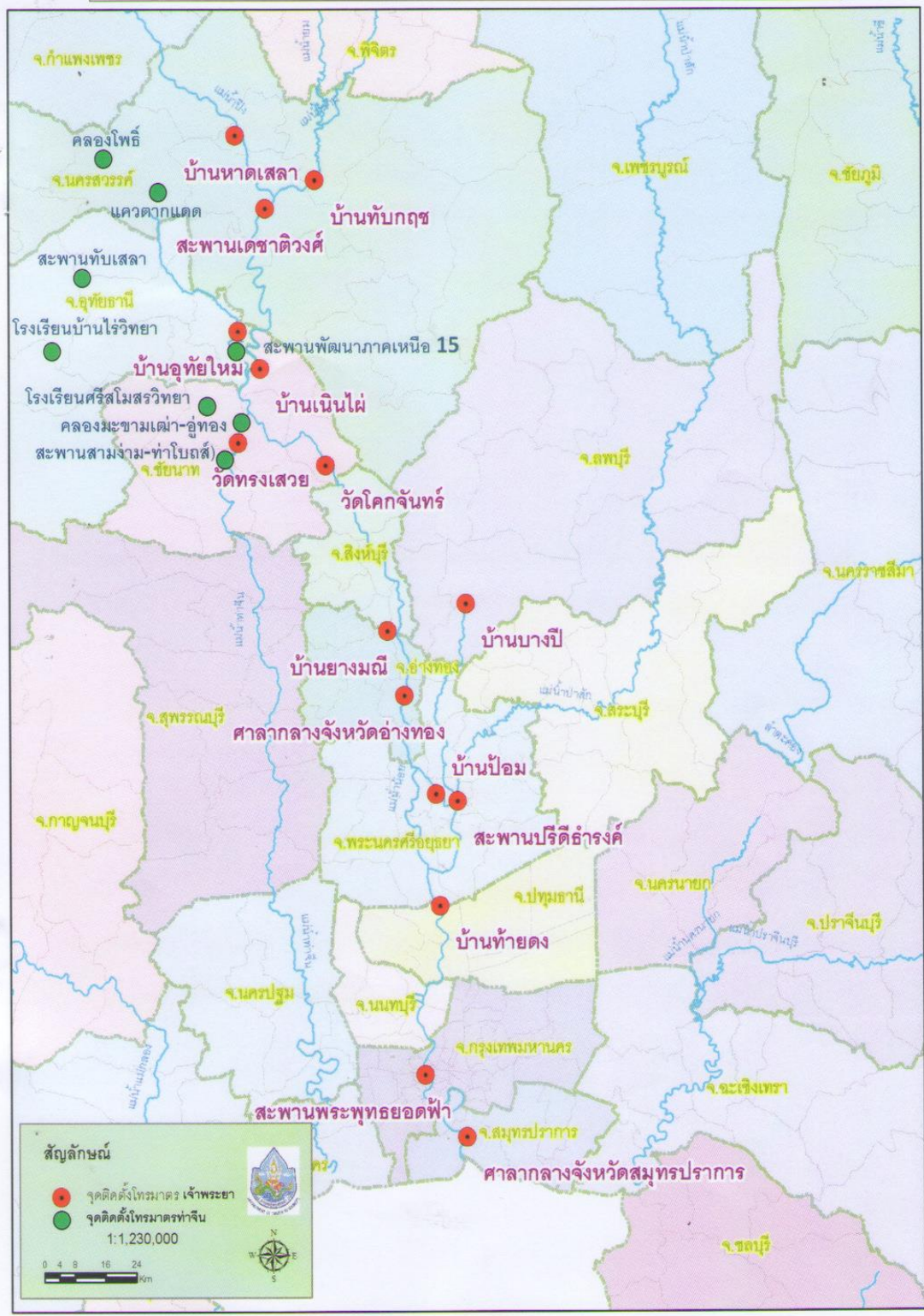
ลำดับ ที่	จังหวัด	จำนวนสถานี (แห่ง)
1.	นครสวรรค์	5
2.	ชัยนาท	6
3.	อุทัยธานี	4
4.	อ่างทอง	2
5.	ลพบุรี	1
6.	พระนครศรีอยุธยา	2
7.	ปทุมธานี	1
8.	กรุงเทพมหานคร	1
9.	สมุทรปราการ	1
	รวมทั้งหมด	23

ตารางที่ 13 แสดงที่ตั้งของสถานีตรวจวัดสภาพน้ำทางไกลอัตโนมัติ (สถานีโทรมาตร)

ลำดับ ที่	สถานี	ที่ตั้งอาคารสถานี		
		แขวง/ตำบล	เขต/อำเภอ	จังหวัด
1	บ้านหาดเสลา	ห้วยดง	แก้งเลี้ยว	นครสวรรค์
2	บ้านทับกฤช	ทับกฤชใต้	ชุมแสง	นครสวรรค์
3	สะพานเดชาติวงศ์	ปากน้ำโพธิ์	เมือง	นครสวรรค์
4	สะพานคลองโพธิ์	ชุมตาบง	ชุมตาบง	นครสวรรค์
5	สะพานพัฒนาภาคเหนือ 15	หาดสูง	โกรกพระ	นครสวรรค์
6	บ้านอุทัยใหม่	สะแกกรัง	เมือง	อุทัยธานี
7	แม่น้ำทับเสลา	ลานสัก	ลานสัก	อุทัยธานี
8	โรงเรียนบ้านไร่พัฒนา	บ้านบึง	บ้านไร่	อุทัยธานี
9	แม่น้ำสะแกกรัง	สะแกกรัง	เมือง	อุทัยธานี
10	มโนรมย์	วัดโคก	มโนรมย์	ชัยนาท
11	วัดทรงเสวย	หนองน้อย	วัดสิงห์	ชัยนาท
12	วัดโคกจันทร์	โพนางดำ	สรรพยา	ชัยนาท
13	โรงเรียนศรีสโมสรวิทยา	กุดจอก	หนองมะโมง	ชัยนาท
14	คลองมะขามเต้า-อู่ทอง	หนองจอก	วัดสิงห์	ชัยนาท
15	สะพานสามง่าม-ท่าโบสถ์	สามง่ามท่าโบสถ์	หันคา	ชัยนาท
16	บ้านยางมณี	องค์รักษ์	โพธิ์ทอง	อ่างทอง
17	สถานีศาลากลางอ่างทอง	บางแก้ว	เมือง	อ่างทอง
18	บางปี	โพธิ์เก้าต้น	เมือง	ลพบุรี
19	สะพานปรีดีธำรงค์	ห้วยรอ	พระนครศรีอยุธยา	พระนครศรีอยุธยา
20	บ้านป้อม	บ้านป้อม	พระนครศรีอยุธยา	พระนครศรีอยุธยา
21	บ้านท้ายดง	บางกระบือ	สามโคก	ปทุมธานี
22	สะพานพุทธ	วัดกัลป์ยาณ์	ธนบุรี	กรุงเทพมหานคร
23	สมุทรปราการ	ปากน้ำ	เมือง	สมุทรปราการ



แผนที่จุดติดตั้งสถานีตรวจวัดสภาพน้ำทางไกลอัตโนมัติ



ภาพที่ 6 แผนที่แสดงจุดติดตั้งสถานีตรวจวัดสภาพน้ำทางไกลอัตโนมัติ (สถานีโทรมาตร)

1.3.3 สถานีระบบถ่ายทอดโทรทัศน์วงจรปิดและส่งข้อมูลแบบสัญญาณภาพ (CCTV)

ระบบถ่ายทอดและส่งข้อมูลแบบสัญญาณภาพ (Closed Circuit Television, CCTV) คือระบบการบันทึก ภาพเคลื่อนไหวที่ถูกจับภาพโดยกล้องวงจรปิด ที่ได้ติดตั้งตามบริเวณต่างๆ มายังเครื่องบันทึก และส่วนรับภาพดูภาพซึ่งเรียกว่า จอภาพ (Monitor) และบันทึก เป็นระบบที่ติดตั้งขึ้น สำหรับใช้เพื่อสังเกตสถานการณ์น้ำในพื้นที่โครงการ ทั้งนี้จะสามารถเห็นสถานการณ์ ณ จุดรับสัญญาณภาพได้ สำนักงานทรัพยากรน้ำภาค 2 ดูแลรับผิดชอบสถานีระบบถ่ายทอดโทรทัศน์วงจรปิดและส่งข้อมูลแบบสัญญาณภาพ (CCTV) จำนวน 10 แห่ง ในพื้นที่ 7 จังหวัด

ตารางที่ 14 แสดงจำนวนสถานีระบบถ่ายทอดโทรทัศน์วงจรปิดและส่งข้อมูลแบบสัญญาณภาพ (CCTV) แยกรายจังหวัด

ลำดับ ที่	จังหวัด	จำนวนสถานี (แห่ง)
1.	นครสวรรค์	2
2.	ชัยนาท	1
3.	อุทัยธานี	1
4.	สิงห์บุรี	1
5.	อ่างทอง	2
6.	พระนครศรีอยุธยา	2
7.	ปทุมธานี	1
รวมทั้งหมด		10

ตารางที่ 15 แสดงที่ตั้งของสถานีระบบถ่ายทอดโทรทัศน์วงจรปิดและส่งข้อมูลแบบสัญญาณภาพ (CCTV)

ลำดับ	สถานี	ที่ตั้งอาคารสถานี		
		แขวง/ตำบล	เขต/อำเภอ	จังหวัด
1	เชิงสะพานบวรวิเศษ	อุทัยใหม่	เมือง	อุทัยธานี
2	องค์การบริหารส่วนตำบลหาดอาษา	หาดอาษา	สรรพยา	ชัยนาท
3	ปากน้ำ	ปากน้ำโพ	เมือง	นครสวรรค์
4	วัดเกษไชโยเหนือ	เกษไชโย	ชุมแสง	นครสวรรค์
5	เชิงสะพานสิงห์บุรี	ถนนวิไลกัจฉิตต์	เมือง	สิงห์บุรี
6	โรงเรียนราษฎร์บำรุง	บ้านกลาง	เมือง	ปทุมธานี
7	อนามัยหลักฟ้า	หลักฟ้า	ไชโย	อ่างทอง
8	วัดต้นสน	บางแก้ว	เมือง	อ่างทอง
9	เทศบาลอำเภอเสนา	บ้านแพน	เสนา	พระนครศรีอยุธยา
10	วัดพัญญูเชิงวรวิหาร	เกาะเรียน	พระนครศรีอยุธยา	พระนครศรีอยุธยา

แผนที่จุดติดตั้งสถานี CCTV



ภาพที่ 7 แผนที่แสดงจุดติดตั้งสถานีระบบถ่ายทอดโทรทัศน์วงจรปิดและส่งข้อมูลแบบสัญญาณภาพ (CCTV)

1.3.4 สถานีอุทกวิทยา (วัดระดับน้ำแบบธรรมดา)

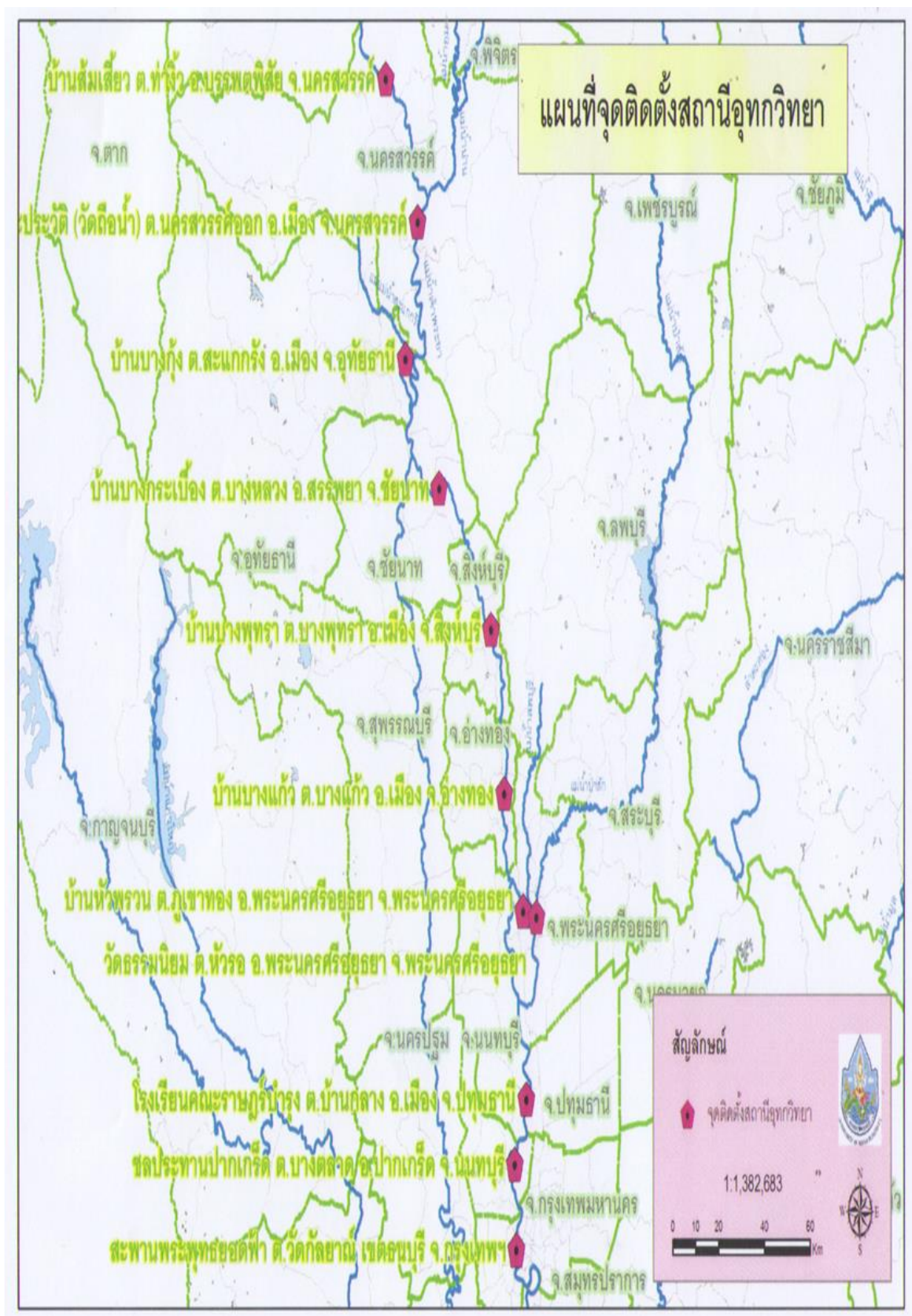
สถานีอุทกวิทยา (วัดระดับน้ำแบบธรรมดา) เป็นการตรวจวัดสถานภาพของน้ำในลำน้ำ เช่น การวัดปริมาณน้ำ วัดระดับน้ำ การเก็บตะกอนของน้ำ การทำรูปตัดของลำน้ำ การทำค่าระดับท้องน้ำ สำนักงานทรัพยากรน้ำภาค 2 ดูแลรับผิดชอบสถานีอุทกวิทยา (วัดระดับน้ำแบบธรรมดา) จำนวน 11 แห่งในพื้นที่ 9 จังหวัด

ตารางที่ 16 แสดงจำนวนสถานีอุทกวิทยา (วัดระดับน้ำแบบธรรมดา) แยกรายจังหวัด

ลำดับที่	จังหวัด	จำนวนสถานี (แห่ง)
1.	นครสวรรค์	2
2.	ชัยนาท	1
3.	อุทัยธานี	1
4.	สิงห์บุรี	1
5.	อ่างทอง	1
6.	พระนครศรีอยุธยา	2
7.	ปทุมธานี	1
8.	นนทบุรี	1
9.	กรุงเทพมหานคร	1
รวมทั้งหมด		11

ตารางที่ 17 แสดงที่ตั้งของสถานีอุทกวิทยา (วัดระดับน้ำแบบธรรมดา)

ลำดับ	สถานี	ที่ตั้งอาคารสถานี		
		แขวง/ตำบล	เขต/อำเภอ	จังหวัด
1	บ้านส้มเสี้ยว	ท่าจั่ว	บรรพตพิสัย	นครสวรรค์
2	ค่ายจระประวัติ (วัดถือน้ำ)	นครสวรรค์ออก	เมือง	นครสวรรค์
3	วัดบางกุ้ง	สะแกกรัง	เมือง	อุทัยธานี
4	บ้านบางกระเปื้อง	บางหลวง	สรรพยา	ชัยนาท
5	บ้านบางพุทรา	บางพุทรา	เมือง	สิงห์บุรี
6	บ้านบางแก้ว	บางแก้ว	เมือง	อ่างทอง
7	สะพานสวนนก	ภูเขาทอง	พระนครศรีอยุธยา	พระนครศรีอยุธยา
8	วัดธรรมนิยม	หัวรอ	พระนครศรีอยุธยา	พระนครศรีอยุธยา
9	โรงเรียนคณะราษฎรบำรุง	บ้านกลาง	เมือง	ปทุมธานี
10	กรมชลประทาน	บางตลาด	ปากเกร็ด	นนทบุรี
11	สะพานพระพุทธรยอดฟ้า	วัดกัลยาณ์	ธนบุรี	กรุงเทพมหานคร



ภาพที่ 8 แผนที่แสดงจุดติดตั้งสถานึอูทกวิทยา

1.3.5 สถานีอุตุนิยมวิทยา

สถานีอุตุนิยมวิทยา เป็นการตรวจวัดการเปลี่ยนแปลงของสภาพอากาศ เช่น วัดปริมาณน้ำฝน อุณหภูมิอากาศ ความระเหยของอากาศ ความชื้นของอากาศ และการแปรผันของลม สำนักงานทรัพยากรน้ำภาค 2 ดูแลรับผิดชอบสถานีอุตุนิยมวิทยา จำนวน 4 แห่ง ในพื้นที่จังหวัดเพชรบูรณ์ และจังหวัดเลย

ตารางที่ 18 แสดงที่ตั้งของสถานีอุตุนิยมวิทยา

ลำดับ	สถานี	ที่ตั้งอาคารสถานี		
		แขวง/ตำบล	เขต/อำเภอ	จังหวัด
1	บ้านเหล่าหญ้า	แคมป์สน	เขาค้อ	เพชรบูรณ์
2	บุงคล้า	บุงคล้า	หล่มสัก	เพชรบูรณ์
3	ศิลา	ศิลา	หล่มเก่า	เพชรบูรณ์
4	ด่านตู	โป่ง	ด่านซ้าย	เลย



ภาพที่ 9 แผนที่แสดงจุดติดตั้งสถานีอุตุนิยมวิทยา

2. การบริหารจัดการเพื่อรองรับสภาวะวิกฤตน้ำ

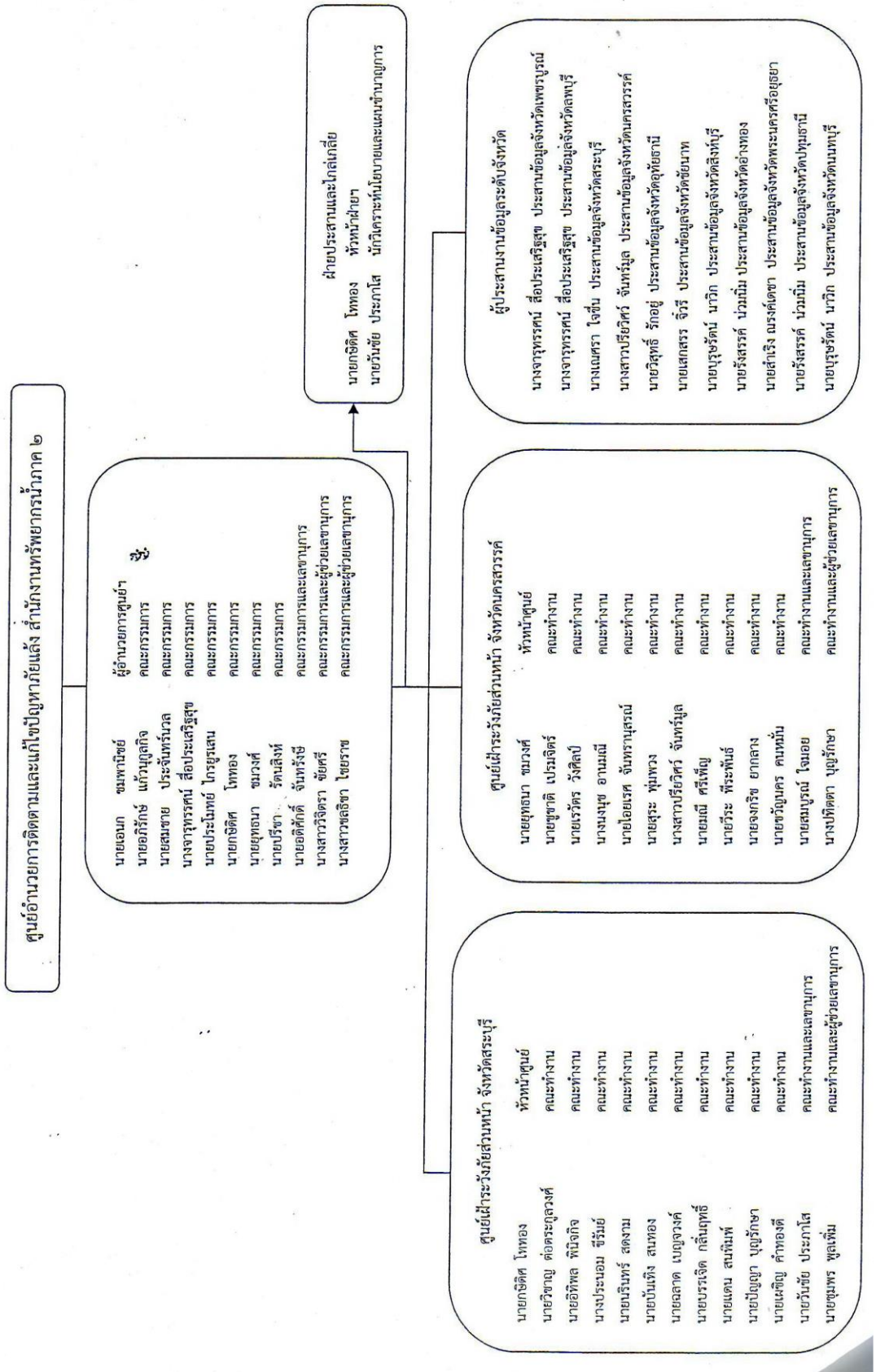
2.1 จัดตั้งศูนย์การอำนวยความสะดวกติดตามและแก้ไขปัญหาภัยแล้ง

นโยบายของรัฐบาลมุ่งเน้นให้หน่วยงานราชการบรรเทาความเดือดร้อนของประชาชนที่ได้รับผลกระทบจากสถานการณ์ภัยแล้ง ซึ่งมีความรุนแรงและมาเร็วกว่าปกติ สำนักงานทรัพยากรน้ำภาค 2 ได้มีการจัดตั้งศูนย์การอำนวยความสะดวกติดตามและแก้ไขปัญหาภัยแล้ง และอุทกภัยขึ้นเป็นประจำทุกปี เพื่อเตรียมความพร้อมในการรับมือกับสถานการณ์ภัยแล้งและอุทกภัยที่จะเกิดขึ้น รวมทั้งป้องกันและบรรเทาความรุนแรงของปัญหาที่อาจจะเกิดขึ้นได้อย่างถูกต้อง รวดเร็ว และทันต่อเหตุการณ์ได้อย่างมีประสิทธิภาพ ศูนย์การอำนวยความสะดวกติดตามและแก้ไขปัญหาภัยแล้ง แบ่งเป็น 2 ศูนย์ ได้แก่ ศูนย์เฝ้าระวังส่วนหน้าจังหวัดสระบุรี และศูนย์เฝ้าระวังส่วนหน้าจังหวัดนครสวรรค์ ซึ่งมีเครื่องสูบน้ำ ยานพาหนะ และอุปกรณ์ ในการเตรียมความพร้อม ดังนี้

1. เครื่องสูบน้ำหอยโข่ง ขนาด 10 นิ้ว ขับด้วยเครื่องยนต์ดีเซล	2 เครื่อง
2. เครื่องสูบน้ำหอยโข่ง ขนาด 12 นิ้ว ขับด้วยเครื่องยนต์ดีเซล	29 เครื่อง
3. เครื่องสูบน้ำหอยโข่ง ขนาด 26 นิ้ว ขับด้วยเครื่องยนต์ดีเซล	2 เครื่อง
4. เครื่องสูบน้ำไฮดรอลิก ขนาด 30 นิ้ว ขับด้วยเครื่องยนต์ดีเซล	4 เครื่อง
5. เครื่องสูบน้ำ ขนาด 20 นิ้ว ขับด้วยมอเตอร์ไฟฟ้า	4 เครื่อง
6. เครื่องสูบน้ำ ขนาด 6 นิ้ว ขับด้วยเครื่องยนต์ดีเซล	1 เครื่อง
7. เครื่องสูบน้ำ ขนาด 8 นิ้ว ขับด้วยมอเตอร์ไฟฟ้า	10 เครื่อง
8. รถบรรทุกน้ำ	5 คัน
9. รถบรรทุก 10 ล้อ พร้อมเครน (NGV)	1 คัน
10. รถบรรทุก 6 ล้อ พร้อมเครน	2 คัน
11. รถบรรทุก 6 ล้อ	4 คัน
12. รถบรรทุก 6 ล้อ (NGV)	1 คัน
13. รถโมบายซ่อมบำรุง	1 คัน
14. เครื่องผลิตน้ำสะอาดเคลื่อนที่ (ประปาสนาม)	1 ชุด
15. เรือปฏิบัติการ	1 ลำ



แผนภูมิแสดงโครงสร้างอัตรากำลังและบริหารงาน
ศูนย์อำนวยการติดตามและแก้ไขปัญหาภัยแล้ง สำนักงานทรัพยากรน้ำภาค ๒



ภาพที่ 10 แผนภูมิแสดงโครงการสร้างอัตรากำลังและบริหารงาน ศูนย์อำนวยการติดตามและแก้ไขปัญหาภัยแล้ง

2.2 การดำเนินการช่วยเหลือพื้นที่ประสบภัยแล้ง

2.2.1 การติดตั้งเครื่องสูบน้ำเพื่อช่วยเหลือพื้นที่ประสบภัยแล้ง

สำนักงานทรัพยากรน้ำภาค 2 ดำเนินการติดตั้งเครื่องสูบน้ำจากแหล่งน้ำสายหลัก และลำน้ำสาขาไปเก็บไว้ในแหล่งน้ำธรรมชาติ เพื่อช่วยเหลือการเกษตรและการอุปโภค บริโภค พร้อมทั้งบูรณาการการทำงานร่วมกันกับหน่วยงานในพื้นที่ เพื่อให้สามารถเข้าช่วยเหลือและบรรเทาปัญหาภัยแล้งให้กับประชาชนที่เดือดร้อนได้อย่างรวดเร็วและมีประสิทธิภาพ โดยสามารถช่วยเหลือสูบน้ำช่วยเหลือพื้นที่ประสบภัยแล้ง ในปีงบประมาณ พ.ศ. 2559 ได้จำนวน 7,171,845 ลูกบาศก์เมตร พื้นที่เกษตรกรรมจำนวน 1,300 ไร่ 125,372 ครัวเรือน ประชากร 22,451 คน

ตารางที่ 19 แสดงผลการดำเนินการช่วยเหลือพื้นที่ประสบภัยแล้งแยกรายจังหวัด

ที่	จังหวัด	จุดดำเนินการ (แห่ง)	ปริมาณสูบน้ำ (ลบ.ม.)	จำนวนผู้ได้รับประโยชน์		
				ครัวเรือน	ประชากร	พื้นที่การเกษตร (ไร่)
1.	นครสวรรค์	7	3,915,105	3,210	20,431	1,300
2.	ปทุมธานี	1	737,100	60,000	-	-
3.	พระนครศรีอยุธยา	1	155,520	35,000	-	-
4.	ลพบุรี	1	417,960	450	1,400	-
5.	สมุทรปราการ	1	297,000	-	-	-
6.	สระบุรี	2	288,360	26,527	-	-
7.	สิงห์บุรี	1	1,360,800	185	620	-
รวมทั้งสิ้น		14	7,171,845	125,372	22,451	1,300



ตารางที่ 20 แสดงจุดติดตั้งเครื่องสูบน้ำเพื่อนำน้ำจากแหล่งน้ำธรรมชาติไปช่วยเหลือพื้นที่ประสบภัยแล้ง
ปีงบประมาณ พ.ศ. 2559

ลำดับ ที่	สถานที่ดำเนินการ	ขนาด เครื่องสูบ (นิ้ว)	จำนวน (เครื่อง)	ปริมาณ สูบน้ำ (ลบ.ม.)	จำนวนผู้ได้รับประโยชน์			ช่วงเวลา ดำเนินการ
					ครัวเรือน	ประชากร	พื้นที่ การเกษตร (ไร่)	
1.	ตลาดเอี่ยมเจริญ ต.ลำโรงเหนือ อ.เมือง จ.สมุทรปราการ	30	1	297,000	-	-	-	2 ต.ค. – 28 พ.ย. 58
2.	บ้านศาลเจ้าไถ่ต่อ ม.4 ต.ศาลเจ้าไถ่ต่อ อ.ลาดยาว จ.นครสวรรค์	12	1	346,550	1,312	3,423	-	1 - 26 ต.ค. 58
3.	บ้านไทรงาม ม.3 ต.ทุ่งทอง อ.หนองบัว จ.นครสวรรค์	12	1	320,875	70	-	1,300	1 - 25 ต.ค. 58
4.	บ้านหนองจิกรี หมู่ 2 ต.สร้อยละคร อ.ลาดยาว จ.นครสวรรค์	12	1	48,900	125	353	-	16 - 18 ต.ค. 58
5.	บ้านสร้อยละคร หมู่ 3 ต.สร้อยละคร อ.ลาดยาว จ.นครสวรรค์	12	1	48,900	103	313	-	16 - 18 ต.ค. 58
6.	บ้านหัวถนน หมู่ 3 ต.บางพระหลวง อ.เมือง จ.นครสวรรค์	12	1	97,800	149	482	-	23 - 28 ต.ค. 58
7.	พุทธอุทยานนครสวรรค์ หมู่ 6 ต.นครสวรรค์ออก อ.เมือง จ.นครสวรรค์	12	2	1,266,84 0	-	4,000	-	27 ต.ค. – 11 ธ.ค. 58
8.	บ้านท่ากรวด ม.1 ต.แก่งผักกูด อ.ท่าหลวง จ.ลพบุรี	12	2	417,960	450	1,400	-	25 พ.ย. – 18 ธ.ค. 58
9.	บ้านศาลเจ้าไถ่ต่อ ม.4 ต.ศาลเจ้าไถ่ต่อ อ.ลาดยาว จ.นครสวรรค์	12	1	455,220	1,312	3,423	-	19 ธ.ค. 58 – 14 ก.พ. 59
10.	พุทธอุทยานนครสวรรค์ หมู่ 6 ต.นครสวรรค์ออก อ.เมือง จ.นครสวรรค์	12	1	215,460	-	4,000	-	19 ธ.ค. 58 – 8 ม.ค. 59
11.	สถานีสูบน้ำการประปาภูมิภาค สาขาชัยบุรี อ.ชัยบุรี จ.ปทุมธานี	12	4	737,100	60,000	-	-	13 ม.ค. – 21 มิ.ย. 59
12.	บ้านหนองยาวใต้ ม.2 ต.หนองยาว อ.เมือง จ.สระบุรี	12	1	97,200	527	-	-	1 - 12 เม.ย. 59
13.	บ้านย่านไม้รัก (บางหมื่นหาร) ม.8 ต.ต้นโพธิ์ อ.เมือง จ.สิงห์บุรี	12	1	1,360,800	185	620	-	13 ก.พ. 27 พ.ค. 59
14.	พุทธอุทยานนครสวรรค์ ม.6 ต.นครสวรรค์ออก อ.เมือง จ.นครสวรรค์	12	2	660,960	-	4,000	-	21 มี.ค. – 27 พ.ค. 59
15.	สถานีสูบน้ำ กปภ.สาขาหนองแค อ.หนองแค จ.สระบุรี	12	2	191,160	26,000	-	-	25 เม.ย. – 7 ก.ค. 59
16.	บ้านท่าแร่ ม.6 ต.พยุหะคีรี อ.พยุหะคีรี จ.นครสวรรค์	12	2	453,600	139	437	-	29 เม.ย. – 27 พ.ค. 59
17.	สถานีสูบน้ำบางไทร กปภ. พระนครศรีอยุธยา อ.บางไทร จ.พระนครศรีอยุธยา	12	2	155,520	35,000	-	-	25 มิ.ย. – 7 ก.ค. 59
รวมทั้งสิ้น				7,171,845	125,372	22,451	1,300	

ที่มา : ข้อมูลจากรายงานผลการช่วยเหลือพื้นที่ประสบปัญหาภัยแล้ง ของส่วนวิชาการ
ณ วันที่ 30 กันยายน 2559

2.2.2 การแจกจ่ายน้ำเพื่อช่วยเหลือพื้นที่ประสบภัยแล้ง

สำนักงานทรัพยากรน้ำภาค 2 ดำเนินการแจกจ่ายน้ำเพื่อช่วยเหลือในการอุปโภค บริโภค โดยใช้รถบรรทุกน้ำแจกจ่ายน้ำให้กับประชาชนที่ประสบปัญหาขาดแคลนน้ำ ในพื้นที่จังหวัดนครสวรรค์ จำนวน 374,000 ลิตร ประชาชนนำไปใช้สำหรับการอุปโภค บริโภค 1,589 ครัวเรือน ประชากร 2,626 คน

ตารางที่ 21 แสดงสถานที่ดำเนินการแจกจ่ายน้ำเพื่อช่วยเหลือพื้นที่ประสบภัยแล้ง ปีงบประมาณ พ.ศ. 2559

ที่	สถานที่ดำเนินการ	ปริมาณน้ำ (ลิตร)	อุปโภค - บริโภค		ช่วงเวลา ดำเนินการ
			ครัวเรือน	ประชากร	
1.	บ้านวังคลัก หมู่ 9 ตำบลบางเคียน อำเภอชุมแสง จังหวัดนครสวรรค์	84,000	167	468	18 - 26 ก.พ. 59
2.	บ้านบางเคียน หมู่ 13 ตำบลบางเคียน อำเภอชุมแสง จังหวัดนครสวรรค์	24,000	158	390	25 - 26 ก.พ. 59
3.	บ้านหนองหัวเรือ (กลุ่มบ้านหนองบัว) หมู่ 4 ตำบลมหาโพธิ์ อำเภอเก้าเลี้ยว จังหวัดนครสวรรค์	36,000	20	60	21 - 23 มี.ค. 59
4.	วัดทุ่งทอง (บ้านทุ่งทอง) หมู่ 1 ตำบล ทุ่งทอง อำเภอหนองบัว จังหวัด นครสวรรค์	6,000	-	30	25 มี.ค. 59
5.	บ้านธารลำไย หมู่ 5 ตำบลเขาทะเล อำเภอพยุหะคีรี จังหวัดนครสวรรค์	6,000	300	-	11 เม.ย. 59
6.	บ้านเนินโพธิ์ หมู่ 10 ตำบลหนองเต่า อำเภอเก้าเลี้ยว จังหวัดนครสวรรค์	12,000	54	-	12 เม.ย. 59
7.	บ้านดงยายผาด หมู่ 1 ตำบลเก้าเลี้ยว อำเภอเก้าเลี้ยว จังหวัดนครสวรรค์	26,000	30	100	25 - 26 เม.ย. 59
8.	บ้านวังคลัก หมู่ 9 ตำบลบางเคียน อำเภอชุมแสง จังหวัดนครสวรรค์	36,000	137	580	25 - 27 เม.ย. 59
9.	บ้านประดู่เฒ่า หมู่ 11 ตำบลเนิน มะกอก อำเภอพยุหะคีรี จังหวัด นครสวรรค์	96,000	140	450	3 - 4, 12 - 13 พ.ค. 59
10.	หมู่บ้านเอกอัมพร หมู่ 6 ตำบลหนอง กรด อำเภอเมือง จังหวัดนครสวรรค์	36,000	400	-	11 พ.ค. 59
11.	บ้านหนองแหน หมู่ 7 ตำบลเนิน มะกอก อำเภอพยุหะคีรี จังหวัด นครสวรรค์	12,000	183	548	16 พ.ค. 59
	รวมทั้งสิ้น	374,000	1,589	2,626	

ที่มา : ข้อมูลจากรายงานผลการช่วยเหลือพื้นที่ประสบปัญหาภัยแล้ง ของส่วนวิชาการ
ณ วันที่ 30 กันยายน 2559

2.3 การดำเนินการช่วยเหลือพื้นที่ประสบปัญหาอุทกภัย

ในปีงบประมาณ 2559 พื้นที่ภาคกลางได้รับผลกระทบจากอิทธิพลของมรสุม อิทธิพลของไต้ฝุ่น และอิทธิพลของพายุดีเปรสชันหลายครั้ง ทำให้มีฝนตกกระจายเป็นบริเวณกว้างและต่อเนื่อง ส่งผลให้เกิดภาวะน้ำท่วมขัง เป็นเหตุให้ประชาชนได้รับความเดือดร้อน สิ่งสาธารณประโยชน์ และทรัพย์สินของประชาชนได้รับความเสียหาย สำนักงานทรัพยากรน้ำภาค 2 ได้ให้การช่วยเหลือผู้ประสบอุทกภัย ในเขตรับผิดชอบพื้นที่ลุ่มน้ำเจ้าพระยา โดยติดตั้งเครื่องสูบน้ำเพื่อสูบน้ำออกจากพื้นที่ที่มีน้ำท่วมขัง จำนวน 1,433,700 ลูกบาศก์เมตร

ตารางที่ 22 แสดงสถานที่ดำเนินการติดตั้งเครื่องสูบน้ำเพื่อช่วยเหลือพื้นที่ประสบปัญหาอุทกภัย ปีงบประมาณ พ.ศ. 2559

ลำดับ ที่	สถานที่ดำเนินการ	ขนาด เครื่อง สูบน้ำ (นิ้ว)	จำนวน (เครื่อง)	ปริมาณ สูบน้ำ (ลบ.ม.)	จำนวนผู้ได้รับประโยชน์			ช่วงเวลา ดำเนินการ
					ครัวเรือน	ประชากร	พื้นที่ การเกษตร (ไร่)	
1.	ตลาดเอี่ยมเจริญ ตำบลสำโรงเหนือ อำเภอเมือง จังหวัดสมุทรปราการ	30	1	324,000	ผู้สัญจรบนถนนสุขุมวิท ช่วงอำเภอเมืองสมุทรปราการ			6 มิ.ย. – 21 ต.ค. 59
2.	หมู่ 1 ตำบลเก่าเลี้ยว อำเภอเก่าเลี้ยว จังหวัดนครสวรรค์	12	1	165,240	696	-	500	31 ส.ค. – 3 ก.ย. 59
3.	ตำบลหนองไผ่แบน อำเภอเมือง จังหวัดอุทัยธานี	12	2	48,600	220	660	1,050	2-3 ก.ย. 59
4.	ตำบลหนองไผ่แบน อำเภอเมือง จังหวัดอุทัยธานี	30	1	97,200	220	660	1,050	2-3 ก.ย. 59
5.	สถานีสูบน้ำหนองม่วง กปภ.สาขา บ้านหมี่ อำเภอบ้านหมี่ จังหวัด ลพบุรี	30	1	194,400	-	18,569	-	2 ก.ย. – 17 ต.ค. 59
6.	บ้านย่านไม้รวก(บางหมื่นหาร) หมู่ 8 ตำบลต้นโพธิ์ อำเภอเมือง จังหวัดสิงห์บุรี	12	1	51,840	185	620	-	2 - 23 ก.ย. 59
7.	หมู่ 5 ตำบลเขาหิน อำเภอเก่าเลี้ยว จังหวัดนครสวรรค์	12	1	9,720	1,500	-	15,000	23 ก.ย. 59
8.	หมู่ 1 ตำบลเขาหิน อำเภอเก่าเลี้ยว จังหวัดนครสวรรค์	12	1	9,720	1,500	-	15,000	23 ก.ย. 59
9.	ตำบลหนองไผ่แบน อำเภอเมือง จังหวัดอุทัยธานี	12	2	136,080	220	660	1,050	1 - 21 ต.ค. 59
10.	ตำบลหนองไผ่แบน อำเภอเมือง จังหวัดอุทัยธานี	30	1	226,800	220	660	1,050	1 - 21 ต.ค. 59
11.	ตำบลทับกฤช อำเภอชุมแสง จังหวัดนครสวรรค์	12	1	170,100	1,500	-	15,000	1 - 21 ต.ค. 59
รวมทั้งสิ้น				1,433,700	5,381	19,189	49,700	

ที่มา : ข้อมูลจากรายงานผลการช่วยเหลือพื้นที่ประสบปัญหาอุทกภัย ของส่วนวิชาการ ณ วันที่ 30 กันยายน 2559

3. การดำเนินงานตามระเบียบสำนักนายกรัฐมนตรีว่าด้วยการรับฟังความคิดเห็นของประชาชน พ.ศ. 2548

สำนักงานทรัพยากรน้ำภาค 2 ได้ดำเนินการตามระเบียบสำนักนายกรัฐมนตรี ว่าด้วยการรับฟังความคิดเห็นของประชาชน พ.ศ. 2548 โครงการอนุรักษ์ฟื้นฟูแหล่งน้ำ ปิงปประมาณ พ.ศ. 2559 ด้วยการจัดประชุมเชิงปฏิบัติการ การสัมภาษณ์รายบุคคล และการประชุมบุคคลที่เกี่ยวข้องหรือผู้มีส่วนได้เสียในพื้นที่โครงการ ให้ได้รับทราบโครงการ แบบแปลน และแสดงความคิดเห็นเกี่ยวกับโครงการ เพื่อการปรับปรุงแก้ไขก่อนเข้าดำเนินโครงการฯ ซึ่งก่อนเริ่มดำเนินการรับฟังความคิดเห็นของประชาชนในพื้นที่ที่จะดำเนินโครงการ หน่วยงานจะต้องดำเนินการตามระเบียบฯ ข้อ 11 และ ข้อ 12 โดยจะต้องปิดประกาศให้ประชาชนทราบก่อนเริ่มดำเนินการรับฟังความคิดเห็นฯ ไม่น้อยกว่า 15 วัน และปิดประกาศสรุปผลการรับฟังความคิดเห็นฯ ภายใน 15 วัน นับตั้งแต่วันเสร็จสิ้นการรับฟังความคิดเห็นฯ ณ สถานที่ปิดประกาศของหน่วยงานของรัฐ สถานที่ที่จะดำเนินโครงการ และในระบบเครือข่ายสารสนเทศของปลัดสำนักนายกรัฐมนตรี โดยในปีงบประมาณ 2559 สำนักงานทรัพยากรน้ำภาค 2 ได้ดำเนินการรับฟังฯ ในพื้นที่ 12 จังหวัด ได้แก่ จังหวัดชัยนาท นครสวรรค์ นนทบุรี ปทุมธานี พระนครศรีอยุธยา เพชรบูรณ์ ลพบุรี สมุทรปราการ สระบุรี สิงห์บุรี อุทัยธานี และจังหวัดอ่างทอง รวมจำนวน 337 โครงการ มีประชาชนผู้มีส่วนได้ส่วนเสียในพื้นที่ดำเนินโครงการ เข้าร่วมการรับฟังความคิดเห็นฯ รวม 19,485 คน โดยเฉลี่ยโครงการละ 58 คน ซึ่งจำนวนผู้เข้าร่วมฯ ขึ้นอยู่กับขนาดของโครงการอนุรักษ์ฟื้นฟูแหล่งน้ำ

ตารางที่ 23 แสดงผลการดำเนินงานตามระเบียบสำนักนายกรัฐมนตรีว่าด้วยการรับฟังความคิดเห็นของประชาชน พ.ศ. 2548 โครงการอนุรักษ์ฟื้นฟูแหล่งน้ำ ปิงปประมาณ พ.ศ. 2559

ลำดับที่	ลุ่มน้ำ	จังหวัด	จำนวน	
			โครงการ	คน
1.	เจ้าพระยา	ชัยนาท	69	
		นครสวรรค์	69	
		นนทบุรี	2	
		ปทุมธานี	3	
		พระนครศรีอยุธยา	9	
		สมุทรปราการ	2	
		สิงห์บุรี	20	
		อ่างทอง	16	
		รวม	190	
2.	สะแกกรัง	อุทัยธานี	54	
		รวม	54	
3.	ป่าสัก	ลพบุรี	29	
		เพชรบูรณ์	34	
		สระบุรี	30	
		รวม	93	
		รวมทั้งสิ้น	337	19,485

ตารางที่ 24 แสดงรายชื่อโครงการอนุรักษ์ฟื้นฟูแหล่งน้ำ ที่รับฟังความคิดเห็นตามระเบียบสำนักนายกรัฐมนตรี พ.ศ. 2548 ในพื้นที่ลุ่มน้ำเจ้าพระยา

ลำดับ ที่	จังหวัด	ชื่อโครงการ/สถานที่ตั้ง	ว/ด/ป ที่รับฟังฯ
1.	ชัยนาท	โครงการอนุรักษ์ฟื้นฟูสระหลวง หมู่ที่ 1 ตำบลหนองมะโมง อำเภอหนองมะโมง	10 ก.ย.58
2.		โครงการอนุรักษ์ฟื้นฟูสระบ้านโพธิ์เจริญ หมู่ที่ 10 ตำบลหนองมะโมง อำเภอหนองมะโมง	10 ก.ย.58
3.		โครงการอนุรักษ์ฟื้นฟูสระบ้านหนองคู หมู่ที่ 7 ตำบลหนองมะโมง อำเภอหนองมะโมง	10 ก.ย.58
4.		โครงการอนุรักษ์ฟื้นฟูแหล่งน้ำบ้านสุขสวัสดิ์ หมู่ที่ 9 ตำบลหนองมะโมง อำเภอหนองมะโมง	10 ก.ย.58
5.		โครงการอนุรักษ์ฟื้นฟูสระหนองงูเห่า หมู่ที่ 6-7 ตำบลวังตะเคียน อำเภอหนองมะโมง	10 ก.ย.58
6.		โครงการอนุรักษ์ฟื้นฟูสระเก็บน้ำวังน้ำขาว (34 ไร่) หมู่ที่ 3,10 ตำบลวังตะเคียน อำเภอหนองมะโมง	10 ก.ย.58
7.		โครงการอนุรักษ์ฟื้นฟูสระเก็บน้ำวังน้ำขาว (83ไร่) หมู่ที่ 3,10 ตำบลวังตะเคียน อำเภอหนองมะโมง	10 ก.ย.58
8.		โครงการอนุรักษ์ฟื้นฟูสระสาธารณะบ้านทับเสาหอ,ดงอีเรือน หมู่ที่ 3,2 ตำบลกุดจอก อำเภอหนองมะโมง	11 ก.ย.58
9.		โครงการอนุรักษ์ฟื้นฟูแหล่งน้ำบ้านหนองโสน หมู่ที่ 6,7 ตำบลวังหมัน อำเภอวัดสิงห์	11 ก.ย.58
10.		โครงการอนุรักษ์ฟื้นฟูบึงระหารใหญ่ ช่วง 5 หมู่ที่ 14 ตำบลแพรกศรีราชา อำเภอสรรคบุรี และหมู่ที่ 6 ตำบลวังไก่อ้อ้น อำเภอหันคา	14 ก.ย.58
11.		โครงการอนุรักษ์ฟื้นฟูแหล่งน้ำคลองธรรมชาติ หมู่ที่ 1 ตำบลเนินขาม อำเภอเนินขาม	14 ก.ย.58
12.		โครงการอนุรักษ์ฟื้นฟูแหล่งน้ำหนองหวาย หมู่ที่ 4 ตำบลท่าชัย อำเภอเมืองชัยนาท	15 ก.ย.58
13.		โครงการอนุรักษ์ฟื้นฟูแหล่งน้ำอ่างเก็บน้ำหนองไม้แก่น หมู่ที่ 7 ตำบลสะพานหิน อำเภอหนองมะโมง	6 - 7 มิ.ย.59
14.		โครงการอนุรักษ์ฟื้นฟูแหล่งน้ำเขาคำฝอย หมู่ที่ 8 ตำบลหนองมะโมง อำเภอหนองมะโมง	6 - 7 มิ.ย.59
15.		โครงการอนุรักษ์ฟื้นฟูสระเก็บน้ำสาธารณะประโยชน์ บ้านหนองคู หมู่ที่ 6 ตำบลหนองมะโมง อำเภอหนองมะโมง	6 - 7 มิ.ย.59
16.		โครงการอนุรักษ์ฟื้นฟูแหล่งน้ำบ้านทรัพย์บ่อหว่า หมู่ที่ 3 ตำบลวังหมัน อำเภอวัดสิงห์	8 - 10 มิ.ย.59

ลำดับ ที่	จังหวัด	ชื่อโครงการ/สถานที่ตั้ง	ว/ด/ป ที่รับฟังฯ
17.	ชัยนาท (ต่อ)	โครงการอนุรักษ์ฟื้นฟูแหล่งน้ำสาธารณะ บ้านซับปลากะป่อง หมู่ที่ 9 ตำบลกะบกเตี้ย อำเภอเนินขาม	13 - 15 มิ.ย.59
18.		โครงการอนุรักษ์ฟื้นฟูแหล่งน้ำธรรมชาติหนองกระดาน หมู่ที่ 6,11 ตำบลกะบกเตี้ย อำเภอเนินขาม	13 - 15 มิ.ย.59
19.		โครงการอนุรักษ์ฟื้นฟูแหล่งน้ำบึงร่องรกฟ้า หมู่ที่ 18 ตำบลเนินขาม อำเภอเนินขาม	15 - 17 มิ.ย.59
20.		โครงการอนุรักษ์ฟื้นฟูแหล่งน้ำธรรมชาติลำห้วยร่องกอก หมู่ที่ 6,12,14,15 ตำบลเนินขาม อำเภอเนินขาม	15 - 17 มิ.ย.59
21.		โครงการอนุรักษ์ฟื้นฟูแหล่งน้ำบึงวงษ์ หมู่ที่ 5 ตำบลห้วยงู อำเภอหันคา	18 มิ.ย.59
22.		โครงการอนุรักษ์ฟื้นฟูแหล่งน้ำบ้านหนองหวายใหญ่ หมู่ที่ 5 ตำบลสามง่ามท่าโบสถ์ อำเภอหันคา	27 มิ.ย.59
23.		โครงการอนุรักษ์ฟื้นฟูแหล่งน้ำบึงคลองลาด หมู่ที่ 5,8 ตำบลสามง่ามท่าโบสถ์ อำเภอหันคา	27 มิ.ย.59
24.		โครงการอนุรักษ์ฟื้นฟูแหล่งน้ำร่องปลาแปบ หมู่ที่ 4 ตำบลสามง่ามท่าโบสถ์ อำเภอหันคา	27 มิ.ย.59
25.		โครงการอนุรักษ์ฟื้นฟูแหล่งน้ำบึงระหารใหญ่ ช่วง 6 ตำบลแพรศรีราชา อำเภอสรรคบุรี	30 มิ.ย.59
26.		โครงการอนุรักษ์ฟื้นฟูแหล่งน้ำหนองสวาย หมู่ที่ 2 ตำบลหาดท่าเสา อำเภอเมือง	3 - 4 ก.ค.59
27.		โครงการอนุรักษ์ฟื้นฟูแหล่งน้ำบึงบัวขาว หมู่ที่ 7 ตำบลท่าชัย อำเภอเมือง	4 ก.ค.59
28.		โครงการอนุรักษ์ฟื้นฟูแหล่งน้ำบึงทับปลา หมู่ที่ 2 ตำบลวัดโคก อำเภอมนोरมย์	12 ก.ค.59
29.		โครงการอนุรักษ์ฟื้นฟูแหล่งน้ำเขาหินเหล็กไฟ หมู่ที่ 6 ตำบลหนองมะโมง อำเภอหนองมะโมง	6 - 7 มิ.ย.59
30.		โครงการอนุรักษ์ฟื้นฟูแหล่งน้ำหนองลวก หมู่ที่ 11 ตำบลหนองมะโมง อำเภอหนองมะโมง	6 - 7 มิ.ย.59
31.	โครงการอนุรักษ์ฟื้นฟูแหล่งน้ำบ้านโปรงนก หมู่ที่ 3 ตำบลวังหมัน อำเภอวัดสิงห์	8 - 10 มิ.ย.59	
32.	โครงการอนุรักษ์ฟื้นฟูแหล่งน้ำสำนักสงฆ์ธรรมคีรี หมู่ที่ 7 ตำบลวังหมัน อำเภอวัดสิงห์	8 - 10 มิ.ย.59	
33.	โครงการอนุรักษ์ฟื้นฟูแหล่งน้ำสระน้ำบ้านวัดใหม่หนองบัว หมู่ที่ 1,2 ตำบลหนองบัว อำเภอวัดสิงห์	8 - 10 มิ.ย.59	
34.	โครงการอนุรักษ์ฟื้นฟูแหล่งน้ำคลองทิ้งน้ำสาธารณะ (คลองกรมพัฒนา) หมู่ที่ 1,2 ตำบลหนองบัว อำเภอวัดสิงห์	8 - 10 มิ.ย.59	

ลำดับ ที่	จังหวัด	ชื่อโครงการ/สถานที่ตั้ง	ว/ด/ป ที่รับฟังฯ
35.	ชัยนาท (ต่อ)	โครงการอนุรักษ์ฟื้นฟูแหล่งน้ำคลองธรรมชาติดอนสัมมาระ หมู่ที่ 2,3 ตำบลหนองบัว อำเภอวัดสิงห์	8 - 10 มิ.ย.59
36.		โครงการอนุรักษ์ฟื้นฟูแหล่งน้ำสระกักเก็บน้ำวัดกระทง หมู่ที่ 3 ตำบลหนองบัว อำเภอวัดสิงห์	8 - 10 มิ.ย.59
37.		โครงการอนุรักษ์ฟื้นฟูแหล่งน้ำคลองทิ้งน้ำสาธารณะ (คลองทุ่งสะเหลน) หมู่ที่ 3,4,5 ตำบลหนองบัว อำเภอวัดสิงห์	8 - 10 มิ.ย.59
38.		โครงการอนุรักษ์ฟื้นฟูแหล่งน้ำสระน้ำหนองพงษ์ หมู่ที่ 10 ตำบลสุขเดือนห้า อำเภอเนินขาม	10 - 11 มิ.ย.59
39.		โครงการอนุรักษ์ฟื้นฟูแหล่งน้ำลำห้วยหนองก่อตอนบน หมู่ที่ 2,4,5,8 ตำบลสุขเดือนห้า อำเภอเนินขาม	10 - 11 มิ.ย.59
40.		โครงการอนุรักษ์ฟื้นฟูแหล่งน้ำสระแจงปิดทอง หมู่ที่ 9 ตำบลกะบกเตี้ย อำเภอเนินขาม	13 - 15 มิ.ย.59
41.		โครงการอนุรักษ์ฟื้นฟูแหล่งน้ำสระน้ำบ้านทุ่งโพธิ์ หมู่ที่ 1 ตำบลกะบกเตี้ย อำเภอเนินขาม	13 - 15 มิ.ย.59
42.		โครงการอนุรักษ์ฟื้นฟูแหล่งน้ำลำห้วยร่องจาน ช่วง 2 หมู่ที่ 13 ตำบลกะบกเตี้ย อำเภอเนินขาม	13 - 15 มิ.ย.59
43.		โครงการอนุรักษ์ฟื้นฟูแหล่งน้ำลำห้วยบ้านบุงฝาง หมู่ที่ 5,10 ตำบลกะบกเตี้ย อำเภอเนินขาม	13 - 15 มิ.ย.59
44.		โครงการอนุรักษ์ฟื้นฟูแหล่งน้ำลำห้วย หมู่ที่ 2,4,5,8 ตำบลกะบกเตี้ย อำเภอเนินขาม	13 - 15 มิ.ย.59
45.		โครงการอนุรักษ์ฟื้นฟูแหล่งน้ำสระเก็บน้ำหนองโคกเพ็ญ หมู่ที่ 4 ตำบลเนินขาม อำเภอเนินขาม	15 - 17 มิ.ย.59
46.		โครงการอนุรักษ์ฟื้นฟูแหล่งน้ำคลองธรรมชาดีลำห้วยโรง ตอนล่าง หมู่ที่ 1,2,14,16 ตำบลเนินขาม อำเภอเนินขาม	15 - 17 มิ.ย.59
47.		โครงการอนุรักษ์ฟื้นฟูแหล่งน้ำบ้านคลองแก่นมะเกลือ หมู่ที่ 13 ตำบลเนินขาม อำเภอเนินขาม	15 - 17 มิ.ย.59
48.		โครงการอนุรักษ์ฟื้นฟูแหล่งน้ำอ่างเก็บน้ำบึงกระจับด้วน หมู่ที่ 3 ตำบลหันคา อำเภอหันคา	18 มิ.ย.59
49.		โครงการอนุรักษ์ฟื้นฟูแหล่งน้ำบึงตะพาน ช่วง 2 หมู่ที่ 4 ตำบลสามง่ามท่าโบสถ์ อำเภอหันคา	27 มิ.ย.59
50.		โครงการอนุรักษ์ฟื้นฟูแหล่งน้ำบึงระหานบัว ช่วง 3 ตำบล วังไก่อื่อน อำเภอหันคา	28 มิ.ย.59
51.	โครงการอนุรักษ์ฟื้นฟูแหล่งน้ำลำห้วยทราย-บึงตะพาน ตำบลบ้านเขื่อน อำเภอหันคา	28 มิ.ย.59	
52.	โครงการอนุรักษ์ฟื้นฟูแหล่งน้ำหนองมณฑล หมู่ที่ 12 ตำบลไพรนกยูง อำเภอหันคา	29 มิ.ย.59	

ลำดับ ที่	จังหวัด	ชื่อโครงการ/สถานที่ตั้ง	ว/ด/ป ที่รับฟังฯ
53.	ชัยนาท (ต่อ)	โครงการอนุรักษ์ฟื้นฟูแหล่งน้ำธรรมชาติ หมู่ที่ 4 ตำบล ไพรมกยุง อำเภอดอนเจดีย์	29 มิ.ย.59
54.		โครงการอนุรักษ์ฟื้นฟูแหล่งน้ำธรรมชาติ หมู่ที่ 5 ตำบล ไพรมกยุง อำเภอดอนเจดีย์	29 มิ.ย.59
55.		โครงการอนุรักษ์ฟื้นฟูแหล่งน้ำอ่างเก็บน้ำศาลตาขุน หมู่ที่ 5 ตำบลเที่ยงแท้ อำเภอสรรคบุรี	30 มิ.ย.59
56.		โครงการอนุรักษ์ฟื้นฟูแหล่งน้ำคลองธรรมชาติลำตารุ่ง หมู่ที่ 6,10,11,16 ตำบลดงคอน อำเภอสรรคบุรี	1 ก.ค.59
57.		โครงการอนุรักษ์ฟื้นฟูแหล่งน้ำบึงระหารนายพลาย หมู่ที่ 14 ตำบลดงคอน อำเภอสรรคบุรี	1 ก.ค.59
58.		โครงการอนุรักษ์ฟื้นฟูแหล่งน้ำคลองระบายน้ำตอนบน หมู่ที่ 5,7,8,10,13 ตำบลดงคอน อำเภอสรรคบุรี	1 ก.ค.59
59.		โครงการอนุรักษ์ฟื้นฟูแหล่งน้ำคลองระบาย ช่วง 2 หมู่ที่ 1,12, 13, 14 ตำบลดงคอน อำเภอสรรคบุรี	1 ก.ค.59
60.		โครงการอนุรักษ์ฟื้นฟูแหล่งน้ำคลองธรรมชาติบางซุดตอนบน หมู่ที่ 1-5 ตำบลบางซุด อำเภอสรรคบุรี	1 - 2 ก.ค.59
61.		โครงการอนุรักษ์ฟื้นฟูแหล่งน้ำคลองธรรมชาติบางซุด ช่วง 2 หมู่ที่ 5-8 ตำบลบางซุด อำเภอสรรคบุรี	1 - 2 ก.ค.59
62.		โครงการอนุรักษ์ฟื้นฟูแหล่งน้ำคลองธรรมชาติบ้านหนองแก หมู่ที่ 3 ตำบลท่าชัย อำเภอเมือง	4 ก.ค.59
63.		โครงการอนุรักษ์ฟื้นฟูแหล่งน้ำคลองธรรมชาติบ้านคลองเรือ หมู่ที่ 6 ตำบลท่าชัย อำเภอเมือง	4 ก.ค.59
64.		โครงการอนุรักษ์ฟื้นฟูแหล่งน้ำคลองธรรมชาติบ้านหนอง มูล หมู่ที่ 5 ตำบลท่าชัย อำเภอเมือง	4 ก.ค.59
65.		โครงการอนุรักษ์ฟื้นฟูแหล่งน้ำคลองระบายน้ำบึงอ้อ หมู่ที่ 1,2,3,9 ตำบลชัยนาท อำเภอเมือง	11 ก.ค.59
66.		โครงการอนุรักษ์ฟื้นฟูแหล่งน้ำคลองระบายน้ำกะทุงราย หมู่ที่ 4,5,8 ตำบลชัยนาท อำเภอเมือง	11 ก.ค.59
67.		โครงการอนุรักษ์ฟื้นฟูแหล่งน้ำคลองวังหิน หมู่ที่ 5 ตำบลเขาท่าพระ อำเภอเมือง	11 ก.ค.59
68.	โครงการอนุรักษ์ฟื้นฟูแหล่งน้ำคลองไคด้วน หมู่ที่ 5 ตำบลเขาท่าพระ อำเภอเมือง	11 ก.ค.59	
69.	โครงการอนุรักษ์ฟื้นฟูแหล่งน้ำอ่างนางเหล็กเขาหลวง หมู่ที่ 2 ตำบลไร่พัฒนา อำเภอมนัสนิม	12 ก.ค.59	

ลำดับ ที่	จังหวัด	ชื่อโครงการ/สถานที่ตั้ง	ว/ด/ป ที่รับฟังฯ
1.	นครสวรรค์	โครงการอนุรักษ์ฟื้นฟูแหล่งน้ำโครงการอนุรักษ์ฟื้นฟูแหล่งน้ำ กระบังน้อย หมู่ที่ 1 ตำบลแควใหญ่ อำเภอเมือง	7 ก.ย.58
2.		โครงการอนุรักษ์ฟื้นฟูแหล่งน้ำบ้านหนองบอน หมู่ที่ 4 ตำบลแควใหญ่ อำเภอเมือง	7 ก.ย.58
3.		โครงการอนุรักษ์ฟื้นฟูแหล่งน้ำคลองวังไผ่-บางประมุง หมู่ที่ 8 ตำบลนครสวรรค์ตก อำเภอเมือง	7 ก.ย.58
4.		โครงการอนุรักษ์ฟื้นฟูแหล่งน้ำคลองทุ่งแม่น้ำน้อย หมู่ที่ 10 ตำบลลาดยาว อำเภอลาดยาว	8 ก.ย.58
5.		โครงการอนุรักษ์ฟื้นฟูแหล่งน้ำคลองตงตาแวน หมู่ที่ 8 ตำบลวังม้า อำเภอลาดยาว	8 ก.ย.58
6.		โครงการอนุรักษ์ฟื้นฟูแหล่งน้ำคลองวังชะโอน หมู่ที่ 1,4 ตำบลอ่างทอง อำเภอบรรพตพิสัย	9 ก.ย.58
7.		โครงการอนุรักษ์ฟื้นฟูแหล่งน้ำหนองบอน หมู่ที่ 4 ตำบลตาขีด อำเภอบรรพตพิสัย	9 ก.ย.58
8.		โครงการอนุรักษ์ฟื้นฟูแหล่งน้ำคลองเชื่อมแม่น้ำปิง ตำบล ตาขีด อำเภอบรรพตพิสัย	9 ก.ย.58
9.		โครงการอนุรักษ์ฟื้นฟูแหล่งน้ำบึงกบละคร ช่วง 2 หมู่ที่ 6 ตำบลโคกหม้อ อำเภอชุมแสง	10 ก.ย.58
10.		โครงการอนุรักษ์ฟื้นฟูแหล่งน้ำหนองฟ้าฟูก ช่วง 2 หมู่ที่ 8 ตำบลโคกหม้อ อำเภอชุมแสง	10 ก.ย.58
11.		โครงการอนุรักษ์ฟื้นฟูแหล่งน้ำหนองกระแตน หมู่ที่ 9 ตำบลท่าไม้ อำเภอชุมแสง	10 ก.ย.58
12.		โครงการอนุรักษ์ฟื้นฟูแหล่งน้ำคลองหนองแก่น หมู่ที่ 10, 15 ตำบลหนองกรด อำเภอบรรพตพิสัย	11 ก.ย.58
13.		โครงการอนุรักษ์ฟื้นฟูแหล่งน้ำคลองส่งน้ำ หมู่ที่ 5, 7, 13 ตำบลบางเคียน อำเภอชุมแสง	11 ก.ย.58
14.		โครงการอนุรักษ์ฟื้นฟูแหล่งน้ำคลองสระแก้ว ตำบลตาคลี, หนองพิบูล, หัวหวาย อำเภอตาคลี	14 ก.ย.58
15.		โครงการอนุรักษ์ฟื้นฟูแหล่งน้ำคลองโตมะขามเปี้ยกเชื่อมต่อ คลองเตาขนมจีน หมู่ที่ 6 ตำบลท่าตะโก อำเภอท่าตะโก	14 ก.ย.58
16.		โครงการอนุรักษ์ฟื้นฟูแหล่งน้ำบึงหวาย หมู่ที่ 2 ตำบลโกรกพระ อำเภอโกรกพระ	15 ก.ย.58
17.		โครงการอนุรักษ์ฟื้นฟูแหล่งน้ำบึงระหารน้ำใส หมู่ที่ 5 ตำบลศาลาแดง อำเภอโกรกพระ	15 ก.ย.58
18.		โครงการอนุรักษ์ฟื้นฟูแหล่งน้ำอ่างเก็บน้ำพระครูไกร ช่วง 3 ตำบลหนองบัว อำเภอหนองบัว	10 - 12 พ.ค.59

ลำดับ ที่	จังหวัด	ชื่อโครงการ/สถานที่ตั้ง	ว/ด/ป ที่รับฟังฯ
19.	นครสวรรค์ (ต่อ)	โครงการอนุรักษ์ฟื้นฟูแหล่งน้ำสระน้ำประปาหมู่บ้าน หมู่ที่ 4 ตำบลห้วยใหญ่ อำเภอหนองบัว	10 - 12 พ.ค.59
20.		โครงการอนุรักษ์ฟื้นฟูแหล่งน้ำคลองธรรมชาติน้ำสาด หมู่ที่ 3-6 ตำบลธารทหาร อำเภอหนองบัว	10 - 12 พ.ค.59
21.		โครงการอนุรักษ์ฟื้นฟูแหล่งน้ำคลองเขาหลักชัยเชื่อมต่อลำโรงชัย หมู่ที่ 2-4,13 ตำบลโพธิ์ประสาท อำเภอไพศาลี	12 - 14 พ.ค.59
22.		โครงการอนุรักษ์ฟื้นฟูแหล่งน้ำมาบสะตือ หมู่ที่ 2 บ้านวังยาง ตำบลพันลาน อำเภอชุมแสง	16 - 18 พ.ค.59
23.		โครงการอนุรักษ์ฟื้นฟูแหล่งน้ำหนองแม่พังงา หมู่ที่ 2 ตำบลทับกฤช อำเภอชุมแสง	16 - 18 พ.ค.59
24.		โครงการอนุรักษ์ฟื้นฟูแหล่งน้ำคลองธรรมชาติก้านสำลี หมู่ที่ 3,6 ตำบลช่องแค อำเภอตากถ้ำ	18 - 19 พ.ค.59
25.		โครงการอนุรักษ์ฟื้นฟูแหล่งน้ำบ้านเขาโคกแผ่น หมู่ที่ 2,3 ตำบลทำนบ อำเภอท่าตะโก	23 - 24 พ.ค.59
26.		โครงการอนุรักษ์ฟื้นฟูแหล่งน้ำหนองบางกระแห หมู่ที่ 8 ตำบลเกรียงไกร อำเภอเมือง	30 พ.ค. – 2 มิ.ย. 59
27.		โครงการอนุรักษ์ฟื้นฟูแหล่งน้ำสระน้ำบึงระหุ้ง หมู่ที่ 10 ตำบลบ้านมะเกลือ อำเภอเมือง	30 พ.ค. – 2 มิ.ย.59
28.		โครงการอนุรักษ์ฟื้นฟูแหล่งน้ำสระเก็บน้ำสาธารณะประโยชน์บ้านวังดินตาด หมู่ที่ 6 ตำบลวังม้า อำเภอลาดยาว	6 มิ.ย.59
29.		โครงการอนุรักษ์ฟื้นฟูแหล่งน้ำคลองสำเภา บ้านกุดตม้น หมู่ที่ 12, บ้านพนาสวรรค์ หมู่ที่ 13, บ้านเขานางตุ้ม ตำบลวังบ่อ อำเภอหนองบัว	10 - 12 พ.ค.59
30.		โครงการอนุรักษ์ฟื้นฟูแหล่งน้ำคลองห้วยธารทหาร บ้านห้วยธารทหาร หมู่ที่ 3-5, 8 ตำบลวังบ่อ อำเภอหนองบัว	10 - 12 พ.ค.59
31.		โครงการอนุรักษ์ฟื้นฟูแหล่งน้ำสระเกาะลอย หมู่ที่ 3 ตำบลหนองบัว อำเภอหนองบัว	10 - 12 พ.ค.59
32.		โครงการอนุรักษ์ฟื้นฟูแหล่งน้ำคลองโพธิ์ประสาท บ้านหนองยอ หมู่ที่ 8, บ้านหนองต้น หมู่ที่ 12, บ้านโค้งสง หมู่ที่ 6 ตำบลโพธิ์ประสาท อำเภอไพศาลี	12 - 14 พ.ค.59
33.		โครงการอนุรักษ์ฟื้นฟูแหล่งน้ำธรรมชาติ หมู่ที่ 8 ตำบลโพธิ์ประสาท อำเภอไพศาลี	12 - 14 พ.ค.59
34.	โครงการอนุรักษ์ฟื้นฟูแหล่งน้ำธรรมชาติ หมู่ที่ 7,8,9 ตำบลตะคร้อ อำเภอไพศาลี	12 - 14 พ.ค.59	
35.	โครงการอนุรักษ์ฟื้นฟูแหล่งน้ำธรรมชาติ หมู่ที่ 1,2,7 ตำบลนาขอม อำเภอไพศาลี	12 - 14 พ.ค.59	

ลำดับ ที่	จังหวัด	ชื่อโครงการ/สถานที่ตั้ง	ว/ด/ป ที่รับฟังฯ
36.	นครสวรรค์ (ต่อ)	โครงการอนุรักษ์ฟื้นฟูแหล่งน้ำสำเภา หมู่ที่ 9 บ้านวังเย็น ตำบลนาขอม อำเภอไพศาลี	12 - 14 พ.ค.59
37.		โครงการอนุรักษ์ฟื้นฟูแหล่งน้ำห้วยวังน้ำลาด หมู่ที่ 6 บ้านโคกเตี้ย ตำบลไพศาลี อำเภอไพศาลี	12 - 14 พ.ค.59
38.		โครงการอนุรักษ์ฟื้นฟูแหล่งคลองบางหว่า หมู่ที่ 9-5 ตำบลบางเคียน อำเภอชุมแสง	16 - 18 พ.ค.59
39.		โครงการอนุรักษ์ฟื้นฟูแหล่งน้ำหนองบึงหมื่น ช่วง 2 หมู่ที่ 10 ตำบลบางเคียน อำเภอชุมแสง	16 - 18 พ.ค.59
40.		โครงการอนุรักษ์ฟื้นฟูแหล่งน้ำคลองห้วยเคียน หมู่ที่ 9 ตำบลบางเคียน อำเภอชุมแสง	16 - 18 พ.ค.59
41.		โครงการอนุรักษ์ฟื้นฟูแหล่งน้ำหนองฟ้าพื้น หมู่ที่ 8 บ้านต้นโพธิ์ ตำบลโคกหม้อ อำเภอชุมแสง	16 - 18 พ.ค.59
42.		โครงการอนุรักษ์ฟื้นฟูแหล่งน้ำหนองห้วยชัน หมู่ที่ 4 บ้านหนองสร้อยทอง ตำบลสร้อยทอง อำเภอตากาลี	18 - 19 พ.ค.59
43.		โครงการอนุรักษ์ฟื้นฟูแหล่งน้ำห้วยน้ำยา หมู่ที่ 10-11, 13 ตำบลลาดทิพรส อำเภอตากาลี	18 - 19 พ.ค.59
44.		โครงการอนุรักษ์ฟื้นฟูแหล่งน้ำคลองห้วยหอม หมู่ที่ 8,9 ตำบลห้วยหอม อำเภอตากาลี	18 - 19 พ.ค.59
45.		โครงการอนุรักษ์ฟื้นฟูแหล่งน้ำสระน้ำบ้านเนินเป้ง หมู่ที่ 4 บ้านชะลอแหน ตำบลสายลำโพง อำเภอท่าตะโก	23 - 24 พ.ค.59
46.		โครงการอนุรักษ์ฟื้นฟูแหล่งน้ำคลองท่าตะโกเชื่อมบึงบอระเพ็ด หมู่ที่ 1,2,3,5,6 ตำบลวังมหารกร ตำบลท่าตะโก อำเภอท่าตะโก	23 - 24 พ.ค.59
47.		โครงการอนุรักษ์ฟื้นฟูแหล่งน้ำหนองน้ำทรง หมู่ที่ 2 บ้านวัดสำโรง, หมู่ที่ 4 บ้านคลองบางเตี้ย, หมู่ที่ 10 บ้านหนองน้ำทรง ตำบลน้ำทรง อำเภอพยุหะคีรี	24 - 25 พ.ค.59
48.		โครงการอนุรักษ์ฟื้นฟูแหล่งน้ำอ่างเก็บน้ำเขากลางนา หมู่ที่ 6 บ้านสระบัวน้อย ตำบลเขาทอง อำเภอพยุหะคีรี	24 - 25 พ.ค.59
49.		โครงการอนุรักษ์ฟื้นฟูแหล่งน้ำคลองโป่งพะไล หมู่ที่ 1 บ้านใหม่น้อย, หมู่ที่ 2 บ้านเหนือ ตำบลเขาทอง อำเภอพยุหะคีรี	24 - 25 พ.ค.59
50.		โครงการอนุรักษ์ฟื้นฟูแหล่งน้ำคลองตานิวใหญ่ หมู่ที่ 6 บ้านตานิว, หมู่ที่ 8 บ้านเขาดิน, หมู่ที่ 9 บ้านเนินแก้ว ตำบลยางตาล อำเภอโกรกพระ	25 - 26 พ.ค.59
51.		โครงการอนุรักษ์ฟื้นฟูแหล่งน้ำบึงหวาย ช่วง 3 หมู่ที่ 2 บ้านในคลอง ตำบลโกรกพระ อำเภอโกรกพระ	25 - 26 พ.ค.59

ลำดับ ที่	จังหวัด	ชื่อโครงการ/สถานที่ตั้ง	ว/ด/ป ที่รับฟังฯ
52.	นครสวรรค์ (ต่อ)	โครงการอนุรักษ์ฟื้นฟูแหล่งน้ำคลองช้างโรงเรียนเก่าเลีย่ววิทยา หมู่ที่ 3,5,6 ตำบลหนองเต่า อำเภอเก่าเลีย่ว จังหวัดนครสวรรค์	27 - 28 พ.ค.59
53.		โครงการอนุรักษ์ฟื้นฟูแหล่งน้ำคลองหนองตาทั้งใหญ่ หมู่ที่ 7 บ้านป่ายายม้วย ตำบลหนองเต่า อำเภอเก่าเลีย่ว	27 - 28 พ.ค.59
54.		โครงการอนุรักษ์ฟื้นฟูแหล่งน้ำคลองแอง หมู่ที่ 4 ตำบลท่าจิว อำเภอบรรพตพิสัย	27 - 28 พ.ค.59
55.		โครงการอนุรักษ์ฟื้นฟูแหล่งน้ำคลองสันพิง หมู่ที่ 1-3 ตำบลบึงเสนาท อำเภอเมือง	30 พ.ค. - 2 มิ.ย.59
56.		โครงการอนุรักษ์ฟื้นฟูแหล่งน้ำบึงเสนาท ช่วง 2 หมู่ที่ 1 ตำบลบึงเสนาท อำเภอเมือง	30 พ.ค. - 2 มิ.ย.59
57.		โครงการอนุรักษ์ฟื้นฟูแหล่งน้ำหนองเจ้าสนุก หมู่ที่ 12 บ้านเจ้าสนุก ตำบลเกรียงไกร อำเภอเมือง	30 พ.ค. - 2 มิ.ย.59
58.		โครงการอนุรักษ์ฟื้นฟูแหล่งน้ำหนองกรด หมู่ที่ 6 บ้านปากคลองเกรียงไกร ตำบลเกรียงไกร อำเภอเมือง	30 พ.ค. - 2 มิ.ย.59
59.		โครงการอนุรักษ์ฟื้นฟูแหล่งน้ำหนองบางกระแห หมู่ที่ 8 บ้านปากคลองเกรียงไกร ตำบลเกรียงไกร อำเภอเมือง	30 พ.ค. - 2 มิ.ย.59
60.		โครงการอนุรักษ์ฟื้นฟูแหล่งน้ำคลองท่าขนมจีนลงแม่น้ำปิง บริเวณคลองตายวน หมู่ที่ 12 ตำบลบ้านแก่ง อำเภอเมือง	30 พ.ค. - 2 มิ.ย.59
61.		โครงการอนุรักษ์ฟื้นฟูแหล่งน้ำคลองราชเมือง หมู่ที่ 2,3 ตำบลบ้านแก่ง อำเภอเมือง	30 พ.ค. - 2 มิ.ย.59
62.		โครงการอนุรักษ์ฟื้นฟูแหล่งน้ำคลองเขาดิน หมู่ที่ 11,3 ตำบลบ้านแก่ง อำเภอเมือง	30 พ.ค. - 2 มิ.ย.59
63.		โครงการอนุรักษ์ฟื้นฟูแหล่งน้ำคลองปู หมู่ที่ 1 ตำบลบ้านแก่ง อำเภอเมือง	30 พ.ค. - 2 มิ.ย.59
64.		โครงการอนุรักษ์ฟื้นฟูแหล่งน้ำหนองสองตอน ตำบลเกรียงไกร อำเภอเมือง	30 พ.ค. - 2 มิ.ย.59
65.		โครงการอนุรักษ์ฟื้นฟูแหล่งน้ำหนองน้ำธรรมชาติ ตำบลเกรียงไกร อำเภอเมือง	30 พ.ค. - 2 มิ.ย.59
66.		โครงการอนุรักษ์ฟื้นฟูแหล่งน้ำหนองน้ำสาธารณะ ตำบลเกรียงไกร อำเภอเมือง	30 พ.ค. - 2 มิ.ย.59
67.	โครงการอนุรักษ์ฟื้นฟูแหล่งน้ำคลองวังกะพง บ้านกระทุ่มลาย หมู่ที่ 11 ตำบลวังม้า อำเภอลาดยาว	6 มิ.ย.59	
68.	โครงการอนุรักษ์ฟื้นฟูแหล่งน้ำคลองโพธิ์ บ้านหัวเขาลานคา หมู่ที่ 3 ตำบลห้วยน้ำหอม อำเภอลาดยาว	7 มิ.ย.59	
69.	โครงการอนุรักษ์ฟื้นฟูแหล่งน้ำคลองซบช่าน บ้านหนองอ้ายสา หมู่ที่ 6 ตำบลแม่वंก อำเภอแม่वंก	13 มิ.ย.59	

ลำดับ ที่	จังหวัด	ชื่อโครงการ/สถานที่ตั้ง	ว/ด/ป ที่รับฟังฯ
1.	นนทบุรี	โครงการอนุรักษ์ฟื้นฟูแหล่งน้ำคลองบางกระบือ, คลองบางไพร, คลองเจริญสุข, คลองช่อลัด, คลองวาเดียว ตำบลบางแม่นาง อำเภอบางใหญ่	10 พ.ค.59
2.		โครงการอนุรักษ์ฟื้นฟูแหล่งน้ำคลองบางใหญ่ หมู่ที่ 2 - 6 ตำบลบางใหญ่ อำเภอบางใหญ่	10 พ.ค.59
1.	ปทุมธานี	โครงการอนุรักษ์ฟื้นฟูแหล่งน้ำคลองลาดผักขวาง ตำบลศาลาครุ อำเภอนองเสือ	10 ก.ย.58
2.		โครงการอนุรักษ์ฟื้นฟูแหล่งน้ำคลองส่งน้ำที่ 8 - 9 หมู่ที่ 1 - 7 ตำบลคลองหนึ่ง, คลองสอง อำเภอกลองหลวง	10 ก.ย.58
3.		โครงการอนุรักษ์ฟื้นฟูแหล่งน้ำคลองบางหลวงไหว้พระ หมู่ที่ 6,7,9 ตำบลคูบางหลวง อำเภอลาดหลุมแก้ว	11 พ.ค.59
1.	พระนครศรีอยุธยา	โครงการอนุรักษ์ฟื้นฟูแหล่งน้ำธรรมชาติ ตำบลบางซ้าย, วังพัฒนา อำเภอบางซ้าย	11 ก.ย.58
2.		โครงการอนุรักษ์ฟื้นฟูแหล่งน้ำหนองชีหมู่ ช่วงที่ 2 ตำบลจักราช อำเภอดักไถ่	14 ก.ย.58
3.		โครงการอนุรักษ์ฟื้นฟูแหล่งน้ำคลองบางหมู ตำบลโคกช้าง อำเภอดักไถ่	14 ก.ย.58
4.		โครงการอนุรักษ์ฟื้นฟูแหล่งน้ำหนองบางเหี้ย หมู่ที่ 6 ตำบลหันสัง อำเภอบางปะหัน	28 ก.ย.58
5.		โครงการอนุรักษ์ฟื้นฟูคลองส่งน้ำ ส.12 หมู่ที่ 1 ตำบลบ้านพลับ อำเภอบางปะอิน	25 ก.ย.58
6.		โครงการอนุรักษ์ฟื้นฟูคลองส่งน้ำ 1 ซ ส.9 หมู่ที่ 5 ตำบลบางประแดง อำเภอบางปะอิน	25 ก.ย.58
7.		โครงการอนุรักษ์ฟื้นฟูแหล่งน้ำคลองวัดยาง ตำบลบ้านม้า อำเภอบางปะหัน	12 พ.ค.59
8.		โครงการอนุรักษ์ฟื้นฟูแหล่งน้ำคลองลาดปลาเค้า ตำบลบางเพลิง, บ้านชลื้อ อำเภอบางปะหัน	12 พ.ค.59
9.		โครงการอนุรักษ์ฟื้นฟูแหล่งน้ำคลองหนองหม้อ หมู่ที่ 1, 2 ตำบลมหาธาตุ อำเภอมหาราช	13 พ.ค.59
1.	สมุทรปราการ	โครงการอนุรักษ์ฟื้นฟูแหล่งน้ำคู้บางกะเจ้า อำเภอพระประแดง	8 ก.ย.58
2.		โครงการอนุรักษ์ฟื้นฟูคลองจรเข้ใหญ่ ตำบลศิระจรเข้น้อย, ศิระจรเข้ใหญ่ อำเภอบางเสาธง	9 ก.ย.58

ลำดับ ที่	จังหวัด	ชื่อโครงการ/สถานที่ตั้ง	ว/ด/ป ที่รับฟังฯ
1.	สิงห์บุรี	โครงการอนุรักษ์ฟื้นฟูแหล่งน้ำลำกระสวย หมู่ที่ 2 ตำบล ม่วงหมี่ อำเภอมืองสิงห์บุรี	7 ก.ย.58
2.		โครงการอนุรักษ์ฟื้นฟูแหล่งน้ำหนองหม้อแกง หมู่ที่ 4 ตำบลม่วงหมี่ อำเภอมืองสิงห์บุรี	7 ก.ย.58
3.		โครงการอนุรักษ์ฟื้นฟูแหล่งน้ำคลองลำพะเนียง หมู่ที่ 4 ตำบลทับยา อำเภอมืองสิงห์บุรี	7 ก.ย.58
4.		โครงการอนุรักษ์ฟื้นฟูแหล่งน้ำหนองศรีวิเชียร หมู่ที่ 4 ตำบลทับยา อำเภอมืองสิงห์บุรี	7 ก.ย.58
5.		โครงการอนุรักษ์ฟื้นฟูแหล่งน้ำโครงการอนุรักษ์ฟื้นฟูแหล่งน้ำ บึงโพตะโกน หมู่ที่ 4 ตำบลสระแจง อำเภอบางระจัน	9 ก.ย.58
6.		โครงการอนุรักษ์ฟื้นฟูแหล่งน้ำหนองสาหร่าย หมู่ที่ 4 ตำบลหัวป่า อำเภอมืองสิงห์บุรี	9 ก.ย.58
7.		โครงการอนุรักษ์ฟื้นฟูแหล่งน้ำคลองห้วยน้อย หมู่ที่ 1 ตำบลสิงห์ อำเภอบางระจัน	25 - 27 ก.ค.59
8.		โครงการอนุรักษ์ฟื้นฟูแหล่งน้ำหนองไทร หมู่ที่ 4 ตำบลน้ำตาล อำเภอมืองสิงห์บุรี	27 - 28 ก.ค.59
9.		โครงการอนุรักษ์ฟื้นฟูแหล่งน้ำหนองชะโด หมู่ที่ 7 ตำบลสิงห์ อำเภอบางระจัน	25 - 27 ก.ค.59
10.		โครงการอนุรักษ์ฟื้นฟูแหล่งน้ำหนองสารบูรณ หมู่ที่ 3 ตำบลสิงห์ อำเภอบางระจัน	25 - 27 ก.ค.59
11.		โครงการอนุรักษ์ฟื้นฟูแหล่งน้ำหนองวังงาม หมู่ที่ 1 ตำบลสิงห์ อำเภอบางระจัน	25 - 27 ก.ค.59
12.		โครงการอนุรักษ์ฟื้นฟูแหล่งน้ำบึงหนองหญ้าปล้อง หมู่ที่ 9 ตำบลน้ำตาล อำเภอมืองสิงห์บุรี	27 - 28 ก.ค.59
13.		โครงการอนุรักษ์ฟื้นฟูแหล่งน้ำคลองระบายนาค-ป่าสัก 3 (คลองลำโพธิ์ชัย) หมู่ที่ 4,3,2,1 ตำบลโพธิ์ชัย อำเภอมืองสิงห์บุรี	29 - 30 ก.ค.59
14.		โครงการอนุรักษ์ฟื้นฟูแหล่งน้ำทุ่งโคกพระ หมู่ที่ 3 ตำบลโพธิ์ชัย อำเภอมืองสิงห์บุรี	29 - 30 ก.ค.59
15.		โครงการอนุรักษ์ฟื้นฟูแหล่งน้ำบึงหนองศาลา หมู่ที่ 1 ตำบลบางกระบือ อำเภอมืองสิงห์บุรี	1 - 2 ส.ค.59
16.		โครงการอนุรักษ์ฟื้นฟูแหล่งน้ำบ่ออ้อม หมู่ที่ 4 ตำบล บางกระบือ อำเภอมืองสิงห์บุรี และหมู่ที่ 5 ตำบลแม่ลา อำเภอบางระจัน	1 - 2 ส.ค.59
17.		โครงการอนุรักษ์ฟื้นฟูแหล่งน้ำหนองห้วยไทร หมู่ที่ 6 ตำบลต้นโพธิ์ อำเภอมืองสิงห์บุรี	3 - 5 ส.ค.59

ลำดับ ที่	จังหวัด	ชื่อโครงการ/สถานที่ตั้ง	ว/ด/ป ที่รับฟังฯ
18.	สิงห์บุรี (ต่อ)	โครงการอนุรักษ์ฟื้นฟูแหล่งน้ำหนองบางพาน หมู่ที่ 3 ตำบลบางมัญ อำเภอเมืองสิงห์บุรี	3 - 5 ส.ค.59
19.		โครงการอนุรักษ์ฟื้นฟูแหล่งน้ำหนองราง หมู่ที่ 5 ตำบลบางมัญ อำเภอเมืองสิงห์บุรี	3 - 5 ส.ค.59
20.		โครงการอนุรักษ์ฟื้นฟูแหล่งน้ำหนองหัวดอน หมู่ที่ 4 ตำบลหัวป่า อำเภอพรหมบุรี	5 - 6 ส.ค.59
1.	อ่างทอง	โครงการอนุรักษ์ฟื้นฟูแหล่งน้ำหนองชะโด หมู่ที่ 1 ตำบลโคกพุทรา อำเภอโพธิ์ทอง	4 ก.ย.58
2.		โครงการอนุรักษ์ฟื้นฟูแหล่งน้ำหนองขี้ลืบใหญ่ หมู่ที่ 3,4 ตำบลบางเจ้าฉ่า อำเภอโพธิ์ทอง	4 ก.ย.58
3.		โครงการอนุรักษ์ฟื้นฟูแหล่งน้ำคลองยายนวล (สนับสนุนโครงการอันเนื่องมาจากพระราชดำริในพื้นที่จังหวัดอ่างทอง) หมู่ที่ 1 ตำบลหัวไผ่ อำเภอเมืองอ่างทอง	4 ก.ย.58
4.		โครงการอนุรักษ์ฟื้นฟูแหล่งน้ำคลองสะแก บ้านห้วยชะนาง หมู่ที่ 4 ตำบลห้วยคันแหลน อำเภอวิเศษชัยชาญ	4 ก.ย.58
5.		โครงการอนุรักษ์ฟื้นฟูแหล่งน้ำคลองระบายน้ำ หมู่ที่ 1 ตำบลศรีพราน อำเภอแสวงหา	4 ก.ย.58
6.		โครงการอนุรักษ์ฟื้นฟูแหล่งน้ำคลองต้นหว้า หมู่ที่ 2 ตำบลวังน้ำเย็น อำเภอแสวงหา	4 ก.ย.58
7.		โครงการอนุรักษ์ฟื้นฟูแหล่งน้ำหนองขวาง หมู่ที่ 3 ตำบลทางพระ อำเภอโพธิ์ทอง	29 - 31 ส.ค.59
8.	อ่างทอง (ต่อ)	โครงการอนุรักษ์ฟื้นฟูแหล่งน้ำคลองอีล้ำ หมู่ที่ 1 ตำบลอินทประมูล อำเภอโพธิ์ทอง	29 - 31 ส.ค.59
9.		โครงการอนุรักษ์ฟื้นฟูแหล่งน้ำหนองบอน หมู่ที่ 3 ตำบลบางระกำ อำเภอโพธิ์ทอง	29 - 31 ส.ค.59
10.		โครงการอนุรักษ์ฟื้นฟูแหล่งน้ำบ้านท่าลอบ หมู่ที่ 6 ตำบลรำมะสัก อำเภอโพธิ์ทอง, หมู่ที่ 2 ตำบลวังน้ำเย็น, หมู่ที่ 8 ตำบลสีบัวทอง อำเภอแสวงหา	8 - 11 ส.ค.59
11.		โครงการอนุรักษ์ฟื้นฟูแหล่งน้ำบ้านโพธิ์เอน หมู่ที่ 5,6 ตำบลรำมะสัก อำเภอโพธิ์ทอง	8 - 11 ส.ค.59
12.		โครงการอนุรักษ์ฟื้นฟูแหล่งน้ำธรรมชาติ หมู่ที่ 4,5 ตำบลรำมะสัก อำเภอโพธิ์ทอง, หมู่ที่ 6 ตำบลมงคลธรรมนิมิต อำเภอสามโก้	8 - 11 ส.ค.59
13.		โครงการอนุรักษ์ฟื้นฟูแหล่งน้ำสาธารณะ หมู่ที่ 5,6 ตำบลหนองแม่ไก่, หมู่ที่ 8 ตำบลยางซ้าย อำเภอโพธิ์ทอง, หมู่ที่ 10 ตำบลบ้านพราน, หมู่ที่ 6 ตำบลศรีพราน อำเภอแสวงหา	8 - 11 ส.ค.59

ลำดับ ที่	จังหวัด	ชื่อโครงการ/สถานที่ตั้ง	ว/ด/ป ที่รับฟังฯ
14.		โครงการอนุรักษ์ฟื้นฟูแหล่งน้ำคลองส่งน้ำ (ตาดคอนกรีต) หมู่ที่ 6,7,8,9 ตำบลยางซ้าย อำเภอโพธิ์ทอง	8 - 11 ส.ค.59
15.		โครงการอนุรักษ์ฟื้นฟูแหล่งน้ำคลองส่งน้ำ หมู่ที่ 2-8 ตำบลสีบัวทอง อำเภอแสวงหา	8 - 11 ส.ค.59
16.		โครงการอนุรักษ์ฟื้นฟูแหล่งน้ำคลองส่งน้ำ (ตาดคอนกรีต) หมู่ที่ 2 ตำบลวังน้ำเย็น อำเภอแสวงหา, หมู่ที่ 3 ตำบลรำมะสัก อำเภอโพธิ์ทอง	8 - 11 ส.ค.59

ตารางที่ 25 แสดงรายชื่อโครงการอนุรักษ์ฟื้นฟูแหล่งน้ำ ที่รับฟังความคิดเห็นตามระเบียบสำนักนายกรัฐมนตรี พ.ศ. 2548 ในพื้นที่ลุ่มน้ำสะแกกรัง

ลำดับ ที่	จังหวัด	ชื่อโครงการ/สถานที่ตั้ง	ว/ด/ป ที่รับฟังฯ
1.	อุทัยธานี	โครงการอนุรักษ์ฟื้นฟูแหล่งน้ำบ้านวังพง หมู่ที่ 2 ตำบลวังหิน อำเภอบ้านไร่	7 ก.ย.58
2.		โครงการอนุรักษ์ฟื้นฟูแหล่งน้ำอ่างเก็บน้ำห้วยตึงตัง หมู่ที่ 1 ตำบลหุซ้าง อำเภอบ้านไร่	7 ก.ย.58
3.		โครงการอนุรักษ์ฟื้นฟูแหล่งน้ำอ่างเขาคอก ตำบลหนองจอก อำเภอบ้านไร่	7 ก.ย.58
4.		โครงการอนุรักษ์ฟื้นฟูแหล่งน้ำอ่างนกระทา ตำบลหนองจอก อำเภอบ้านไร่	7 ก.ย.58
5.		โครงการอนุรักษ์ฟื้นฟูแหล่งน้ำบึงวารี บ้านบุงกระเชอร์ หมู่ 5 บ้านห้วยทราย หมู่ 2 บ้านหนองผักกาด หมู่ 7 ตำบลน้ำรอบ อำเภอลานสัก	8 ก.ย.58
6.		โครงการอนุรักษ์ฟื้นฟูแหล่งน้ำบึงน้ำรอบ บ้านเขาผาแรด หมู่ 4 บ้านน้ำซับพัฒนา หมู่ 18 บ้านซากุระพัฒนา หมู่ 10 ตำบลน้ำรอบ อำเภอลานสัก	8 ก.ย.58
7.		โครงการอนุรักษ์ฟื้นฟูแหล่งน้ำคลองห้วยก้านยาว หมู่ 3,7,9 ตำบลน้ำรอบ อำเภอลานสัก	8 ก.ย.58
8.		โครงการอนุรักษ์ฟื้นฟูแหล่งน้ำอ่างห้วยทราย บ้านห้วยทราย หมู่ 2 ตำบลน้ำรอบ อำเภอลานสัก	8 ก.ย.58
9.		โครงการอนุรักษ์ฟื้นฟูแหล่งน้ำบึงห้วยน้ำดัง บ้านห้วยน้ำดัง หมู่ 14 บ้านเนินมะค่า หมู่ 8 บ้านใหม่ไทยอีสาน หมู่ 7 ตำบลน้ำรอบ อำเภอลานสัก	8 ก.ย.58

ลำดับ ที่	จังหวัด	ชื่อโครงการ/สถานที่ตั้ง	ว/ด/ป ที่รับฟังฯ
10.	อุทัยธานี (ต่อ)	โครงการอนุรักษ์ฟื้นฟูแหล่งน้ำอ่างเก็บน้ำบ้านทรัพย์สมบูรณ์ ตำบลระบำ อำเภอลานสัก	8 ก.ย.58
11.		โครงการอนุรักษ์ฟื้นฟูแหล่งน้ำอ่างเก็บน้ำห้วยเปกล้า ตำบลระบำ อำเภอลานสัก	8 ก.ย.58
12.		โครงการอนุรักษ์ฟื้นฟูแหล่งน้ำอ่างห้วยดง ตำบลระบำ อำเภอลานสัก	8 ก.ย.58
13.		โครงการอนุรักษ์ฟื้นฟูแหล่งน้ำคลองทุ่งสามแห่ง บ้านทุ่งสามแห่ง หมู่ที่ 5 ตำบลประดู่ยืน อำเภอลานสัก	9 ก.ย.58
14.		โครงการอนุรักษ์ฟื้นฟูแหล่งน้ำหนองผักแพว หมู่ที่ 5 ตำบลทองหลาง อำเภอห้วยคต	9 ก.ย.58
15.		โครงการอนุรักษ์ฟื้นฟูแหล่งน้ำบึงสองแคว หมู่ 8 ตำบลท่าซุง อำเภอเมือง	10 ก.ย.58
16.		โครงการอนุรักษ์ฟื้นฟูแหล่งน้ำหนองจรเข้ ตำบลหาดทอง อำเภอเมือง	10 ก.ย.58
17.		โครงการอนุรักษ์ฟื้นฟูแหล่งน้ำหนองปลาไหล ตำบลหาดทอง อำเภอเมือง	10 ก.ย.58
18.		โครงการอนุรักษ์ฟื้นฟูแหล่งน้ำคลองโพธิ์ ตำบลท่าโพ อำเภอหนองขาหย่าง	11 ก.ย.58
19.		โครงการอนุรักษ์ฟื้นฟูแหล่งน้ำสระประมง ตำบลหนองขาหย่าง อำเภอหนองขาหย่าง	11 ก.ย.58
20.		โครงการอนุรักษ์ฟื้นฟูสระเก็บน้ำขนาด 3 ไร่ หมู่ 4 ตำบลหนองขาหย่าง อำเภอหนองขาหย่าง	11 ก.ย.58
21.		โครงการอนุรักษ์ฟื้นฟูแหล่งน้ำสระเก็บน้ำเกาะกลาง ตำบลสว่างอารมณ์ อำเภอสว่างอารมณ์	11 ก.ย.58
22.		โครงการอนุรักษ์ฟื้นฟูแหล่งน้ำอ่างเก็บน้ำคลองน้อย หมู่ 6 ตำบลพลวงสองนาง อำเภอสว่างอารมณ์	11 ก.ย.58
23.		โครงการอนุรักษ์ฟื้นฟูแหล่งน้ำคลองยาง ตำบลน้ำซึม อำเภอเมือง	23 ก.ย.58
24.		โครงการอนุรักษ์ฟื้นฟูแหล่งน้ำดอนหมื่นแสน ช่วง 2 ตำบลดอนขวาง อำเภอเมือง	23 ก.ย.58
25.		โครงการอนุรักษ์ฟื้นฟูแหล่งน้ำห้วยขุนแก้ว ช่วง 2 ตำบลทองหลาง อำเภอห้วยคต	24 ก.ย.58
26.		โครงการอนุรักษ์ฟื้นฟูแหล่งน้ำห้วยตากแดด บ้านทุ่งใหญ่ หมู่ที่ 1,2,3 ตำบลเนินแจง อำเภอเมือง	23 พ.ค.59
27.		โครงการอนุรักษ์ฟื้นฟูแหล่งน้ำลำห้วยขุนแก้ว ช่วง 3 ตำบลทองหลาง อำเภอห้วยคต	24 พ.ค.59

ลำดับ ที่	จังหวัด	ชื่อโครงการ/สถานที่ตั้ง	ว/ด/ป ที่รับฟังฯ
28.	อุทัยธานี (ต่อ)	โครงการอนุรักษ์ฟื้นฟูแหล่งน้ำห้วยตากแดด บ้านบุญลือ หมู่ที่ 6 ตำบลหนองไผ่แบน อำเภอเมือง	27 พ.ค.59
29.		โครงการอนุรักษ์ฟื้นฟูแหล่งน้ำหนองนกระทุง ช่วง 2 หมู่ที่ 4 ตำบลเกาะเทโพ อำเภอเมือง	31 พ.ค.59
30.		โครงการอนุรักษ์ฟื้นฟูแหล่งน้ำ หมู่ที่ 1,2 ตำบลโคกหม้อ อำเภอทัพทัน	31 พ.ค.59
31.		โครงการอนุรักษ์ฟื้นฟูแหล่งน้ำบ้านหนองหญ้าปล้อง หมู่ที่ 9 ตำบลหนองกระทุ่ม อำเภอทัพทัน	1 มิ.ย.59
32.		โครงการอนุรักษ์ฟื้นฟูแหล่งน้ำคลองห้วยยา หมู่ที่ 2,8 ตำบลหนองยายดา อำเภอทัพทัน	1 มิ.ย.59
33.		โครงการอนุรักษ์ฟื้นฟูแหล่งน้ำสระเก็บน้ำบึงลาด หมู่ที่ 8 ตำบลไผ่เขียว อำเภอสว่างอารมณ์	3 มิ.ย.59
34.		โครงการอนุรักษ์ฟื้นฟูแหล่งน้ำคลองกระเสิง,คลองน้ำวัง ตำบลป่าอ้อ อำเภอลานสัก	8 มิ.ย.59
35.		โครงการอนุรักษ์ฟื้นฟูแหล่งน้ำบึงบุงกระเชอร์ บ้านบุงกระเชอร์ หมู่ที่ 5 ตำบลน้ำรอบ อำเภอลานสัก	8 มิ.ย.59
36.		โครงการอนุรักษ์ฟื้นฟูแหล่งน้ำคลองผาสุกพัฒนา บ้านผาสุกพัฒนา หมู่ที่ 16 บ้านบุงกระเชอร์ หมู่ที่ 5 ตำบลน้ำรอบ อำเภอลานสัก	9 มิ.ย.59
37.		โครงการอนุรักษ์ฟื้นฟูแหล่งน้ำหนองถ้ำ หมู่ที่ 3 ตำบลเกาะเทโพ อำเภอเมือง	28 ก.ย.59
38.		โครงการอนุรักษ์ฟื้นฟูแหล่งน้ำลำห้วยขุนแก้ว ช่วง 3 ตำบลสุขฤทัย,เขาบางแกรก อำเภอห้วยคต, หนองฉาง	28 ก.ย.59
39.		โครงการอนุรักษ์ฟื้นฟูแหล่งน้ำสระเก็บน้ำหุบตาหรั่งวัดเขาพะวง หมู่ที่ 7 ตำบลเนินแจง อำเภอเมือง	23 พ.ค.59
40.		โครงการอนุรักษ์ฟื้นฟูแหล่งน้ำสระเก็บน้ำเขาน้อย หมู่ที่ 6 ตำบลทุ่งผึ้ง อำเภอหนองขาหย่าง	24 พ.ค.59
41.		โครงการอนุรักษ์ฟื้นฟูแหล่งน้ำคลองห้วยทราย ช่วง 2 บ้านห้วยทราย หมู่ที่ 2 ตำบลน้ำรอบ อำเภอลานสัก	25 พ.ค.59
42.		โครงการอนุรักษ์ฟื้นฟูแหล่งน้ำคลองห้วยน้ำดัง ตำบลน้ำรอบ อำเภอลานสัก	25 พ.ค.59
43.		โครงการอนุรักษ์ฟื้นฟูแหล่งน้ำคลองน้ำรอบ ตำบลน้ำรอบ อำเภอลานสัก	26 พ.ค.59
44.	โครงการอนุรักษ์ฟื้นฟูแหล่งน้ำบึงคลองแต่ บ้านโกรกกลี หมู่ที่ 9 ตำบลน้ำรอบ อำเภอลานสัก	26 พ.ค.59	

ลำดับ ที่	จังหวัด	ชื่อโครงการ/สถานที่ตั้ง	ว/ด/ป ที่รับฟังฯ
45.	อุทัยธานี (ต่อ)	โครงการอนุรักษ์ฟื้นฟูแหล่งน้ำสระเก็บน้ำหนองตางู หมู่ที่ 3 ตำบลดอนขวาง อำเภอเมือง	27 พ.ค.59
46.		โครงการอนุรักษ์ฟื้นฟูแหล่งน้ำคลองยาง (บึงทับแต่) ตำบลน้ำซึม อำเภอเมือง	30 พ.ค.59
47.		โครงการอนุรักษ์ฟื้นฟูแหล่งน้ำอ่างเก็บน้ำหนองตอ ตำบลน้ำซึม อำเภอเมือง	30 พ.ค.59
48.		โครงการอนุรักษ์ฟื้นฟูแหล่งน้ำสระเก็บน้ำวัดป่า บ้านหนองตะเตียน หมู่ที่ 5 ตำบลบ่อทราย อำเภอสว่างอารมณ์	2 มิ.ย.59
49.		โครงการอนุรักษ์ฟื้นฟูแหล่งน้ำสระเก็บน้ำบ้านหนองแวง หมู่ที่ 9 ตำบลบ่อทราย อำเภอสว่างอารมณ์	2 มิ.ย.59
50.		โครงการอนุรักษ์ฟื้นฟูแหล่งน้ำห้วยยัดไส้ หมู่ที่ 3,7 ตำบลพลวงสองนาง อำเภอสว่างอารมณ์	3 มิ.ย.59
51.		โครงการอนุรักษ์ฟื้นฟูแหล่งน้ำสระเก็บน้ำขนาดใหญ่ หมู่ที่ 10 ตำบลสว่างอารมณ์ อำเภอสว่างอารมณ์	7 มิ.ย.59
52.		โครงการอนุรักษ์ฟื้นฟูแหล่งน้ำคลองน้ำรอบ บ้านคลองข่อย หมู่ที่ 10 ตำบลน้ำรอบ อำเภอลานสัก และหมู่ที่ 11 ตำบลไผ่เขียว อำเภอสว่างอารมณ์	9 มิ.ย.59
53.		โครงการอนุรักษ์ฟื้นฟูแหล่งน้ำคลองห้วยเปกล้า หมู่ที่ 10, บ้านร่องตาที หมู่ที่ 6 ,บ้านใหม่ไทยอีสาน หมู่ที่ 7 ตำบลลานสัก อำเภอลานสัก	10 มิ.ย.59
54.		โครงการอนุรักษ์ฟื้นฟูแหล่งน้ำคลองเขาช้างชัย หมู่ที่ 2 ตำบลประดู่เย็น อำเภอลานสัก	10 มิ.ย.59

ตารางที่ 26 แสดงรายชื่อโครงการอนุรักษ์ฟื้นฟูแหล่งน้ำ ที่รับฟังความคิดเห็นตามระเบียบสำนักนายกรัฐมนตรี พ.ศ. 2548 ในพื้นที่ลุ่มน้ำป่าสัก

ลำดับ ที่	จังหวัด	ชื่อโครงการ/สถานที่ตั้ง	ว/ด/ป ที่รับฟังฯ
1.	ลพบุรี	โครงการอนุรักษ์ฟื้นฟูแหล่งน้ำแก้มลิงหนองบัว หมู่ที่ 4 ตำบลท่าดินดำ อำเภอชัยบาดาล	9 ก.ย.58
2.		โครงการอนุรักษ์ฟื้นฟูแหล่งน้ำคลองเขาน้อย สามแยกเขาน้อย หมู่ที่ 3 ตำบลนาโสม อำเภอชัยบาดาล	9 ก.ย.58
3.		โครงการอนุรักษ์ฟื้นฟูแหล่งน้ำอ่างเก็บน้ำโป่งสามหัว หมู่ที่ 2 ตำบลบ้านใหม่สามัคคี อำเภอชัยบาดาล	9 ก.ย.58
4.		โครงการอนุรักษ์ฟื้นฟูแหล่งน้ำแก้มลิงปากคลองไซ หมู่ที่ 1 ตำบลท่ามะนาว อำเภอชัยบาดาล	9 ก.ย.58

ลำดับ ที่	จังหวัด	ชื่อโครงการ/สถานที่ตั้ง	ว/ด/ป ที่รับฟังฯ
5.	ลพบุรี (ต่อ)	โครงการอนุรักษ์ฟื้นฟูแหล่งน้ำ หมู่ที่ 1 ตำบลเพนียด อำเภอโคกสำโรง	11 ก.ย.58
6.		โครงการอนุรักษ์ฟื้นฟูแหล่งน้ำคลองห้วยมะเดื่อ หมู่ที่ 6 ตำบลโคกเจริญ อำเภอโคกเจริญ	11 ก.ย.58
7.		โครงการอนุรักษ์ฟื้นฟูแหล่งน้ำคลองหนองกาหลง ตำบลคลองเกตุ อำเภอโคกสำโรง	11 ก.ย.58
8.		โครงการอนุรักษ์ฟื้นฟูแหล่งน้ำอ่างเก็บน้ำตะเคียนคู่ (ฝายไฟโรจน์) หมู่ที่ 1 ตำบลศิลาทิพย์ อำเภอชัยบาดาล	11 ก.ย.58
9.		โครงการอนุรักษ์ฟื้นฟูแหล่งน้ำคลองทูลฉลอง หมู่ที่ 1-10 ตำบลบางลี่ อำเภอท่าม่วง	14 ก.ย.58
10.		โครงการอนุรักษ์ฟื้นฟูแหล่งน้ำคลองบางโพธิ์ หมู่ที่ 3 ตำบลบางพึ้ง อำเภอบ้านหมี่	14 ก.ย.58
11.		โครงการอนุรักษ์ฟื้นฟูแหล่งน้ำบ้านน้ำตด ตำบลแก่งผักกูด อำเภอท่าหลวง	14 ก.ย.58
12.		โครงการอนุรักษ์ฟื้นฟูแหล่งน้ำกองพลทหารปืนใหญ่ ตำบลท่าแค อำเภอเมืองลพบุรี	14 ก.ย.58
13.		โครงการอนุรักษ์ฟื้นฟูแหล่งน้ำเขาโมยปล้น ตำบลโคกสลุง อำเภอพัฒนานิคม	15 ก.ย.58
14.		โครงการอนุรักษ์ฟื้นฟูแหล่งน้ำห้วยสำราญ หมู่ที่ 1 ตำบล ชอนน้อย อำเภอพัฒนานิคม	15 ก.ย.58
15.		โครงการอนุรักษ์ฟื้นฟูแหล่งน้ำเขาสามยอด ตำบลเขาสามยอด อำเภอเมืองลพบุรี	15 ก.ย.58
16.		โครงการอนุรักษ์ฟื้นฟูอ่างเก็บน้ำห้วยส้ม ช่วงที่ 2 ตำบล โคกตูม อำเภอเมืองลพบุรี	15 ก.ย.58
17.		โครงการอนุรักษ์ฟื้นฟูคลองลำสนธิ หมู่ที่ 1 - 12 ตำบล กุดตาเพชร อำเภอลำสนธิ	16 ก.ย.58
18.		โครงการอนุรักษ์ฟื้นฟูแหล่งน้ำคลองหนองกระทุ่ม ตำบล หนองรี อำเภอลำสนธิ	16 ก.ย.58
19.		โครงการอนุรักษ์ฟื้นฟูแหล่งน้ำคลองธรรมชาติ บ้านเขานมนาง หมู่ที่ 10 ตำบลคลองเกตุ อำเภอโคกสำโรง	29 ก.ย.58
20.		โครงการอนุรักษ์ฟื้นฟูแหล่งน้ำบ้านปึกรี หมู่ที่ 4 ตำบลแก่งผักกูด อำเภอท่าหลวง	29 ก.ย.58
21.		โครงการอนุรักษ์ฟื้นฟูแหล่งน้ำคลองธรรมชาติบ้านซับยาง หมู่ที่ 3 ตำบลศิลาทิพย์ อำเภอชัยบาดาล	29 ก.ย.58
22.		โครงการอนุรักษ์ฟื้นฟูแหล่งน้ำคลองมะเกลือ หมู่ที่ 6 ตำบลแก่งผักกูด อำเภอท่าหลวง	23 พ.ค.59

ลำดับ ที่	จังหวัด	ชื่อโครงการ/สถานที่ตั้ง	ว/ด/ป ที่รับฟังฯ	
23.		โครงการอนุรักษ์ฟื้นฟูแหล่งน้ำบึงบัวหลวง หมู่ที่ 1,2,4,5 ตำบลทะเลบัวหวัด อำเภอท่าหลวง	23 พ.ค.59	
24.		โครงการอนุรักษ์ฟื้นฟูแหล่งน้ำหนองตะคลอง ตำบลเพนียด อำเภอโคกสำโรง	24 พ.ค.59	
25.		โครงการอนุรักษ์ฟื้นฟูแหล่งน้ำคลองเจ๊กลี ตำบลเพนียด อำเภอโคกสำโรง	24 พ.ค.59	
26.		โครงการอนุรักษ์ฟื้นฟูแหล่งน้ำ บ้านพุกระชัด ตำบลวังทอง อำเภอโคกเจริญ	24 พ.ค.59	
27.		โครงการอนุรักษ์ฟื้นฟูแหล่งน้ำอ่างเก็บน้ำภายในศูนย์วิจัย และบำรุงพันธุ์สัตว์ลำพญากลาง ตำบลหนองรี อำเภอลำสนธิ	24 พ.ค.59	
28.		โครงการอนุรักษ์ฟื้นฟูแหล่งน้ำคลองหนองกระทุ่ม หมู่ที่ 12 ตำบลหนองรี อำเภอลำสนธิ	24 พ.ค.59	
29.		โครงการอนุรักษ์ฟื้นฟูแหล่งน้ำศูนย์อำนวยการสร้างอาคาร ศูนย์การอุตสาหกรรมป้องกันประเทศและพลังงานทหาร ชุมชนเขาสายยอด 34 ตำบลเขาสายยอด อำเภอเมืองลพบุรี	24 พ.ค.59	
1.		เพชรบูรณ์	โครงการอนุรักษ์ฟื้นฟูแหล่งน้ำบ้านโคกโนนอิฐ หมู่ที่ 2 ตำบลนาป่า อำเภอเมือง	7 ก.ย.58
2.			โครงการอนุรักษ์ฟื้นฟูแหล่งน้ำคลองหนองสรวง หมู่ที่ 13 ตำบลหนองแจง อำเภอบึงสามพัน	7 ก.ย.58
3.	โครงการอนุรักษ์ฟื้นฟูแหล่งน้ำสาธารณะ หมู่ที่ 18 ตำบลหนองแจง อำเภอบึงสามพัน		7 ก.ย.58	
4.	โครงการอนุรักษ์ฟื้นฟูแหล่งน้ำบ้านกงกะยาง หมู่ที่ 4 ตำบลบ้านโคก อำเภอเมือง		7 ก.ย.58	
5.		โครงการอนุรักษ์ฟื้นฟูแหล่งน้ำคลองน้ำภู ตำบลท่าพล อำเภอเมือง	7 ก.ย.58	
6.		โครงการอนุรักษ์ฟื้นฟูแหล่งน้ำบ้านห้วยน้ำเต๋อใต้ หมู่ที่ 6 ตำบลห้วยใหญ่ อำเภอเมือง	8 ก.ย.58	
7.		โครงการอนุรักษ์ฟื้นฟูแหล่งน้ำหนองฮีใหญ่ หมู่ที่ 13 ตำบลห้วยไร่ อำเภอหล่มสัก	8 ก.ย.58	
8.		โครงการอนุรักษ์ฟื้นฟูแหล่งน้ำคลองกระสังข์ หมู่ที่ 1 – 8 ตำบลพุเตย อำเภอวิเชียรบุรี	8 ก.ย.58	
9.		โครงการอนุรักษ์ฟื้นฟูแหล่งน้ำปากเตลิด, หนองไซ หมู่ที่ 13 ตำบลท่าโรง อำเภอวิเชียรบุรี	8 ก.ย.58	
10.		โครงการอนุรักษ์ฟื้นฟูอ่างเก็บน้ำอู่เรือ หมู่ที่ 12 ตำบลหนองแจง อำเภอบึงสามพัน	29 ก.ย.58	

ลำดับ ที่	จังหวัด	ชื่อโครงการ/สถานที่ตั้ง	ว/ด/ป ที่รับฟังฯ
11.	เพชรบูรณ์ (ต่อ)	โครงการอนุรักษ์ฟื้นฟูแหล่งน้ำอ่างเก็บน้ำโคกขมิ้น หมู่ที่ 17 ตำบลบ้านกลาง อำเภอหล่มสัก	10 พ.ค.59
12.		โครงการอนุรักษ์ฟื้นฟูแหล่งน้ำหนองแส หมู่ที่ 13 ตำบลบึงคล้า อำเภอหล่มสัก	10 พ.ค.59
13.		โครงการอนุรักษ์ฟื้นฟูแหล่งน้ำอ่างเก็บน้ำคูก้านัน หมู่ที่ 2 ตำบลบ้านหวาย อำเภอหล่มสัก	10 พ.ค.59
14.		โครงการอนุรักษ์ฟื้นฟูแหล่งน้ำบ้านเหมืองห้วยผักหวาน หมู่ที่ 10 ตำบลปากช่อง อำเภอหล่มสัก	10 พ.ค.59
15.		โครงการอนุรักษ์ฟื้นฟูแหล่งน้ำห้วยบง หมู่ที่ 5 ตำบลปากช่อง อำเภอหล่มสัก	11 พ.ค.59
16.		โครงการอนุรักษ์ฟื้นฟูแหล่งน้ำหนองคางคาน ช่วง 2 หมู่ที่ 3 ตำบลช้างตะลูด อำเภอหล่มสัก	11 พ.ค.59
17.		โครงการอนุรักษ์ฟื้นฟูแหล่งน้ำคลองหลง บ้านแก่งยาว หมู่ที่ 6 ตำบลห้วยไร่ อำเภอหล่มสัก	11 พ.ค.59
18.		โครงการอนุรักษ์ฟื้นฟูแหล่งน้ำธรรมชาติ หมู่ที่ 8 ตำบลห้วยใหญ่ อำเภอเมืองเพชรบูรณ์	12 พ.ค.59
19.		โครงการอนุรักษ์ฟื้นฟูแหล่งน้ำคลองห้วยทรายซ้าย หมู่ที่ 14 ตำบลลาดแค อำเภอชนแดน	13 พ.ค.59
20.		โครงการอนุรักษ์ฟื้นฟูแหล่งน้ำอ่างเขาเบรก บ้านโคกยาว หมู่ที่ 6 ตำบลลาดแค อำเภอชนแดน	13 พ.ค.59
21.		โครงการอนุรักษ์ฟื้นฟูแหล่งน้ำอ่างเก็บน้ำโคกเดินฤาษี บ้านน้ำพุสามัคคี หมู่ที่ 17 ตำบลบ้านกลาง อำเภอหล่มสัก	10 พ.ค.59
22.		โครงการอนุรักษ์ฟื้นฟูแหล่งน้ำคลองห้วยแล้ง หมู่ที่ 2 ตำบลบ้านหวาย อำเภอหล่มสัก	10 พ.ค.59
23.		โครงการอนุรักษ์ฟื้นฟูแหล่งน้ำสระเก็บน้ำบ้านน้ำคำ หมู่ที่ 5 ตำบลปากช่อง อำเภอหล่มสัก	11 พ.ค.59
24.		โครงการอนุรักษ์ฟื้นฟูแหล่งน้ำคลองน้ำพุ ตำบลนาข่า อำเภอหล่มเก่า	11 พ.ค.59
25.		โครงการอนุรักษ์ฟื้นฟูแหล่งน้ำคลองห้วยไผ่น้อย หมู่ที่ 6 - 7 ตำบลนาข่า อำเภอหล่มเก่า	11 พ.ค.59
26.		โครงการอนุรักษ์ฟื้นฟูแหล่งน้ำสาธารณะ หมู่ที่ 4 ตำบลบ้านโคก อำเภอเมืองเพชรบูรณ์	12 พ.ค.59
27.		โครงการอนุรักษ์ฟื้นฟูแหล่งน้ำสระน้ำบ้านวังขอน ตำบลระวิง อำเภอเมืองเพชรบูรณ์	12 พ.ค.59
28.		โครงการอนุรักษ์ฟื้นฟูแหล่งน้ำคลองน้ำใส ตำบลบ้านกล้วย อำเภอชนแดน	12 พ.ค.59

ลำดับ ที่	จังหวัด	ชื่อโครงการ/สถานที่ตั้ง	ว/ด/ป ที่รับฟังฯ
29.	เพชรบูรณ์ (ต่อ)	โครงการอนุรักษ์ฟื้นฟูแหล่งน้ำสระเก็บน้ำคลองตะเคียน หมู่ที่ 7 ตำบลตะกุดไร อำเภอนนแดน	13 พ.ค.59
30.		โครงการอนุรักษ์ฟื้นฟูแหล่งน้ำบึงพรหมยาม หมู่ที่ 7 ตำบลสามแยก อำเภอวิเชียรบุรี	13 พ.ค.59
31.		โครงการอนุรักษ์ฟื้นฟูแหล่งน้ำยางสาว ช่วงที่ 2 ตำบลโคกปรัง อำเภอวิเชียรบุรี	16 พ.ค.59
32.		โครงการอนุรักษ์ฟื้นฟูแหล่งน้ำคลองทรายทอง หมู่ที่ 16 ตำบลพญาวัง อำเภอ빙สามพัน	16 พ.ค.59
33.		โครงการอนุรักษ์ฟื้นฟูแหล่งน้ำสาธารณะ หมู่ที่ 3, 9, 15 ตำบลวังพิถล อำเภอ빙สามพัน	16 พ.ค.59
34.		โครงการอนุรักษ์ฟื้นฟูแหล่งน้ำคลองกระแบกโยน หมู่ที่ 14 ตำบลนาสนุ่น อำเภอศรีเทพ	16 พ.ค.59
1.	สระบุรี	โครงการอนุรักษ์ฟื้นฟูแหล่งน้ำคลองชลประทานป่าไผ่ ถึงหมู่บ้านรังแร้ง ตำบลชำผักแพว อำเภอแก่งคอย	16 ก.ย.58
2.		โครงการอนุรักษ์ฟื้นฟูแหล่งน้ำ ตำบลท่าตุม อำเภอแก่งคอย	16 ก.ย.58
3.		โครงการอนุรักษ์ฟื้นฟูแหล่งน้ำคลองเกต ตำบลห้วยแห้ง อำเภอแก่งคอย	17 ก.ย.58
4.		โครงการอนุรักษ์ฟื้นฟูแหล่งน้ำหน้าฝายวัดบ้านไร่ ตำบลห้วยแห้ง อำเภอแก่งคอย	17 ก.ย.58
5.		โครงการอนุรักษ์ฟื้นฟูแหล่งน้ำคลองบ้านเก่า ตำบลห้วยแห้ง อำเภอแก่งคอย	17 ก.ย.58
6.		โครงการอนุรักษ์ฟื้นฟูแหล่งน้ำ หมู่ที่ 3 - 8 ตำบลหินซ้อน อำเภอแก่งคอย	17 ก.ย.58
7.		โครงการอนุรักษ์ฟื้นฟูแหล่งน้ำบึงตะกุด หมู่ที่ 1 - 3 ตำบลตะกุด อำเภอเมืองสระบุรี	17 ก.ย.58
8.		โครงการอนุรักษ์ฟื้นฟูแหล่งน้ำธรรมชาติ หมู่ที่ 2 - 5 ตำบลตะกุด อำเภอเมืองสระบุรี	17 ก.ย.58
9.		โครงการอนุรักษ์ฟื้นฟูแหล่งน้ำคลองบ้านยางห้วยทราย หมู่ที่ 1 - 11 ตำบลห้วยปลวก อำเภอเสาไห้	17 ก.ย.58
10.		โครงการอนุรักษ์ฟื้นฟูแหล่งน้ำคลองโป่งไทร หมู่ที่ 8 - 9 ตำบลลำสมพุง อำเภออมวกเหล็ก	18 ก.ย.58
11.		โครงการอนุรักษ์ฟื้นฟูแหล่งน้ำคลองสายซับปลากั้ง หมู่ที่ 3 - 4 ตำบลบ้านลำ อำเภอวิหารแดง	18 ก.ย.58
12.		โครงการอนุรักษ์ฟื้นฟูแหล่งน้ำคลองห้วยใหญ่ หมู่ที่ 11 ตำบลหนองไข่น้ำ อำเภอหนองแค	18 ก.ย.58

ลำดับ ที่	จังหวัด	ชื่อโครงการ/สถานที่ตั้ง	ว/ด/ป ที่รับฟังฯ
13.	สระบุรี (ต่อ)	โครงการอนุรักษ์ฟื้นฟูแหล่งน้ำคลองสาธารณะนันท์ หมู่ที่ 2 - 5 ตำบลคอนทอง อำเภอหนองโดน	18 ก.ย.58
14.		โครงการอนุรักษ์ฟื้นฟูแหล่งน้ำคลองบ้านเหล่าครีว หมู่ที่ 1 ตำบลห้วยแห้ง อำเภอแก่งคอย	30 ก.ย.58
15.		โครงการอนุรักษ์ฟื้นฟูแหล่งน้ำคลองบ้านหนองสองห้อง หมู่ที่ 6, 10 ตำบลห้วยแห้ง อำเภอแก่งคอย	30 ก.ย.58
16.		โครงการอนุรักษ์ฟื้นฟูแหล่งน้ำห้วยน้ำป่า หมู่ที่ 12 ตำบลหัวปลวก อำเภอเสาไห้	30 ก.ย.58
17.		โครงการอนุรักษ์ฟื้นฟูแหล่งน้ำคลองธรรมชาติ บ้านทองย้อย - สวนส้ม หมู่ที่ ๔ ตำบลคอนทอง อำเภอหนองโดน	30 ก.ย.58
18.		โครงการอนุรักษ์ฟื้นฟูแหล่งน้ำคลองบ้านผู้ใหญ่ หมู่ที่ 2 ตำบลห้วยแห้ง อำเภอแก่งคอย	17 พ.ค.59
19.		โครงการอนุรักษ์ฟื้นฟูแหล่งน้ำคลองห้วยใหญ่ หมู่ที่ 6,7 ตำบลหนองไข่น้ำ อำเภอหนองแค	18 พ.ค.59
20.		โครงการอนุรักษ์ฟื้นฟูแหล่งน้ำคลองห้วยทองกลาง หมู่ที่ 1-5 ตำบลห้วยขมิ้น อำเภอหนองแค	19 พ.ค.59
21.		โครงการอนุรักษ์ฟื้นฟูแหล่งน้ำคลองห้วยบึง หมู่ที่ 7-12 ตำบลห้วยขมิ้น อำเภอหนองแค	19 พ.ค.59
22.		โครงการอนุรักษ์ฟื้นฟูแหล่งน้ำคลองห้วยแห้ง หมู่ที่ 9 ตำบลห้วยแห้ง อำเภอแก่งคอย	17 พ.ค.59
23.		โครงการอนุรักษ์ฟื้นฟูแหล่งน้ำบ้านบุใหญ่ หมู่ที่ 10 ตำบลห้วยแห้ง อำเภอแก่งคอย	17 พ.ค.59
24.		โครงการอนุรักษ์ฟื้นฟูแหล่งน้ำห้วยน้อย หมู่ที่ 11 ตำบลห้วยแห้ง อำเภอแก่งคอย	17 พ.ค.59
25.		โครงการอนุรักษ์ฟื้นฟูแหล่งน้ำบ้านหนองจิก หมู่ที่ 12 ตำบลห้วยแห้ง อำเภอแก่งคอย	18 พ.ค.59
26.		โครงการอนุรักษ์ฟื้นฟูแหล่งน้ำคลองตะเคียน หมู่ที่ 8 ตำบลห้วยแห้ง อำเภอแก่งคอย	18 พ.ค.59
27.		โครงการอนุรักษ์ฟื้นฟูแหล่งน้ำคลองท้ายฝายช่องใต้ หมู่ที่ 8 ตำบลบ้านป่า อำเภอแก่งคอย	18 พ.ค.59
28.		โครงการอนุรักษ์ฟื้นฟูแหล่งน้ำคลองห้วยผึ้งพร้อมฝายน้ำล้น หมู่ที่ 3 ตำบลสองคอน อำเภอแก่งคอย	18 พ.ค.59
29.		โครงการอนุรักษ์ฟื้นฟูแหล่งน้ำห้วยใหญ่ตาสา หมู่ที่ 1,2 ตำบลท่ามะปราง อำเภอแก่งคอย	19 พ.ค.59
30.		โครงการอนุรักษ์ฟื้นฟูแหล่งน้ำคลองระบายใหญ่เรียงราง หมู่ที่ 4,6 ตำบลไผ่หลิว อำเภอหนองแค	23 พ.ค.59

4. การจัดทำเอกสารทางวิชาการ

สำนักงานทรัพยากรน้ำภาค 2 ได้จัดทำเอกสารทางวิชาการ เพื่อเผยแพร่ข้อมูลทางวิชาการ วางแผนและเป็นแนวทางการปฏิบัติงานของเจ้าหน้าที่สำนักงานทรัพยากรน้ำภาค 2 หน่วยงานที่เกี่ยวข้อง และผู้ที่สนใจ จำนวน 1 เล่ม คือ รายงานประจำปี 2558 สำนักงานทรัพยากรน้ำภาค 2

รายงานประจำปี 2558 สำนักงานทรัพยากรน้ำภาค 2 ประกอบด้วย ข้อมูลภาพรวม ผลการปฏิบัติราชการ ผลการเบิกจ่ายงบประมาณ ผลการดำเนินงานที่สำคัญ และประมวลภาพกิจกรรมต่าง ๆ เป็นการรวบรวมผลการดำเนินงานในปีงบประมาณ 2558 ที่ผ่านมา เพื่อเป็นการเผยแพร่ประชาสัมพันธ์ให้หน่วยงานภาครัฐ ภาคเอกชนและบุคคลทั่วไปทราบและเข้าใจเกี่ยวกับบทบาทหน้าที่ แนวทางการดำเนินงาน วิธีปฏิบัติ เพื่อร่วมกันอนุรักษ์ พัฒนาและบริหารจัดการทรัพยากรน้ำให้เกิดความเป็นธรรมและยั่งยืนต่อไป




5. โครงการ / ภารกิจ พิเศษ

5.1 การตรวจติดตามผลการดำเนินงาน

ในปีงบประมาณ 2559 สำนักงานทรัพยากรน้ำภาค 2 ได้รับการตรวจติดตามผลการดำเนินงานโครงการอนุรักษ์และฟื้นฟูแหล่งน้ำ โครงการระบบเตือนภัยล่วงหน้า (Early Warning) สำหรับพื้นที่เสี่ยงภัย – ดินถล่ม โครงการเพิ่มประสิทธิภาพระบบตรวจวัดสถานภาพน้ำทางไกลอัตโนมัติและเตือนภัยน้ำท่วม – ดินถล่ม จากรองปลัดกระทรวงทรัพยากรธรรมชาติและสิ่งแวดล้อม คณะผู้ตรวจราชการกระทรวงทรัพยากรธรรมชาติและสิ่งแวดล้อม อธิบดีกรมทรัพยากรน้ำ รองอธิบดีกรมทรัพยากรน้ำ และคณะผู้ตรวจราชการกรมทรัพยากรน้ำ ดังนี้

5.1.1 นายกรัฐมนตรี

1) วันที่ 22 มกราคม 2559 ฯพณฯ พลเอกประยุทธ์ จันทร์โอชา นายกรัฐมนตรี ลงพื้นที่ตรวจเยี่ยมโครงการอนุรักษ์ฟื้นฟูสระเก็บน้ำบ้านหนองดู่ ตำบลหนองมะโมง อำเภอหนองมะโมง จังหวัดชัยนาท ซึ่งเป็นโครงการที่บูรณาการร่วมกันระหว่าง กรมทรัพยากรน้ำ กรมป้องกันและบรรเทาสาธารณภัย กรมการทหารช่าง และองค์กรปกครองส่วนท้องถิ่น



2) วันที่ 26 กุมภาพันธ์ 2559 ฯพณฯ พลเอกประยุทธ์ จันทร์โอชา นายกรัฐมนตรี ประชุมติดตามการแก้ปัญหาภัยแล้งและรับฟังการบรรยายสรุปเรื่องสถานการณ์น้ำในเขตพื้นที่จังหวัดอุทัยธานี ณ ห้องประชุมโครงการส่งน้ำและบำรุงรักษาทับเสลา ตำบลระบำ อำเภอลานสัก จังหวัดอุทัยธานี



5.1.2 ผู้ตรวจราชการกระทรวงทรัพยากรธรรมชาติและสิ่งแวดล้อม

1) วันที่ 4 เมษายน 2559 นายนิวัติชัย คัมภีร์ ผู้ตรวจราชการกระทรวงทรัพยากรธรรมชาติและสิ่งแวดล้อม ตรวจติดตามโครงการระบบส่งน้ำจากแม่น้ำน่าน – บึงบอระเพ็ด ตำบลทับกฤช อำเภอลำลูกกา จังหวัดนครสวรรค์ และโครงการอนุรักษ์ฟื้นฟูแหล่งน้ำสระเก็บน้ำวังน้ำขาว ตำบลวังตะเคียน อำเภอนองมะโมง จังหวัดชัยนาท



2) วันที่ 22 มิถุนายน 2559 นางสุณี ปิยะพันธุ์พงศ์ ผู้ตรวจราชการกระทรวงทรัพยากรธรรมชาติและสิ่งแวดล้อม ตรวจราชการรอบที่ 2 ประจำปีงบประมาณ พ.ศ. 2559 ในพื้นที่เขตตรวจราชการที่ 1 (สระบุรี พระนครศรีอยุธยา ปทุมธานี นนทบุรี) ณ สำนักงานสิ่งแวดล้อมภาค 7 (สระบุรี) และตรวจติดตามโครงการอนุรักษ์ฟื้นฟูแหล่งน้ำอ่างเก็บน้ำเขารวก จังหวัดสระบุรี



3) วันที่ 14 กรกฎาคม 2559 นายพงศ์บุญย์ ปองทอง ผู้ตรวจราชการกระทรวงทรัพยากรธรรมชาติและสิ่งแวดล้อม ตรวจราชการรอบที่ 2 (Monitoring and Evaluation) ประจำปีงบประมาณ พ.ศ.2559 ในพื้นที่เขตตรวจราชการที่ 18 (กำแพงเพชร พิจิตร นครสวรรค์ อุทัยธานี) ตรวจติดตามโครงการอนุรักษ์ฟื้นฟูแหล่งน้ำบึงวารี บ้านบึงกระเชอร์ หมู่ที่ 2,5 และ 7 ตำบลน้ำรอบ อำเภอลานสัก จังหวัดอุทัยธานี



4) วันที่ 16 กันยายน 2559 นายนิติชัย คัมภีร์ หัวหน้าผู้ตรวจราชการกระทรวงทรัพยากรธรรมชาติและสิ่งแวดล้อม และนางเปรมพิมล พิมพ์พันธุ์ นางสุณี ปิยะพันธุ์พงศ์ ผู้ตรวจราชการกระทรวงทรัพยากรธรรมชาติและสิ่งแวดล้อม ตรวจติดตามโครงการอนุรักษ์ฟื้นฟูแหล่งน้ำในจังหวัดสระบุรี จำนวน 3 โครงการ ได้แก่ โครงการอนุรักษ์ฟื้นฟูแหล่งน้ำแก่งรากหวาย หมู่ที่ 1,2 ตำบลคำพราน อำเภอวังม่วง โครงการอนุรักษ์ฟื้นฟูแหล่งน้ำหน้าฝายสุดคต หมู่ที่ 15 ตำบลวังม่วง อำเภอวังม่วง และโครงการอนุรักษ์ฟื้นฟูแหล่งน้ำสาธารณะหนองมะดัน หมู่ที่ 9 ตำบลวังม่วง อำเภอวังม่วง



5.1.3 อธิปไตยกรมทรัพยากรน้ำ

1) วันที่ 7 ตุลาคม 2558 นายจตุพร บุรุษพัฒน์ อธิบดีกรมทรัพยากรน้ำ ลงพื้นที่ตรวจเยี่ยมโครงการปรับปรุงและพัฒนาแหล่งน้ำ จำนวน 2 โครงการ ได้แก่ โครงการขุดสระเก็บน้ำ บ้านหนองคู (400 ไร่) ตำบลหนองมะโมง อำเภอหนองมะโมง จังหวัดชัยนาท และโครงการอนุรักษ์และฟื้นฟูสระน้ำดอนเขารัก บ้านหนองมะโมง หมู่ที่ 1 ตำบลหนองมะโมง อำเภอหนองมะโมง จังหวัดชัยนาท



2) วันที่ 16 กุมภาพันธ์ 2559 นายสุพจน์ โตวิจักษณ์ชัยกุล อธิบดีกรมทรัพยากรน้ำ ลงพื้นที่ตรวจเยี่ยมการปฏิบัติงานสูบน้ำป้องกันการขาดแคลนน้ำอุปโภคบริโภค ณ สถานีผลิตน้ำของการประปาส่วนภูมิภาคสาขาธัญบุรี อำเภอธัญบุรี จังหวัดปทุมธานี ซึ่งทางสำนักงานทรัพยากรน้ำภาค ๒ ได้นำเครื่องสูบน้ำ ขนาด ๑๒ นิ้ว จำนวน ๔ เครื่อง ไปติดตั้งเพื่อช่วยเหลือในการสูบน้ำดิบจากคลองระพีพัฒน์ เข้าสู่รางรับน้ำดิบ เพื่อให้ประชาชนได้มีน้ำใช้อย่างต่อเนื่อง โดยมีหน่วยงานที่ร่วมให้ความช่วยเหลือทั้งหมด ๓ หน่วยงาน คือ กรมทรัพยากรน้ำ การประปาส่วนภูมิภาค และกรมชลประทาน



5.1.4 ผู้ตรวจราชการกรมทรัพยากรน้ำ

1) วันที่ 25 มกราคม 2559 นางสาวอมรรัตน์ พุ่มศรีพักตร์ ผู้ตรวจราชการกรมทรัพยากรน้ำตรวจติดตามโครงการอนุรักษ์ฟื้นฟูและพัฒนาแหล่งน้ำ การเพิ่มศักยภาพระบบพยากรณ์และเตือนภัยด้านน้ำ การบริหารจัดการองค์กรกลุ่มน้ำ 25 กลุ่มน้ำหลัก ในพื้นที่จังหวัดลพบุรี



2) วันที่ 12 - 13 กันยายน 2559 นางสาวอมรรัตน์ พุ่มศรีพักตร์ ผู้ตรวจราชการกรมทรัพยากรน้ำ ตรวจติดตามผลการดำเนินงานโครงการอนุรักษ์ฟื้นฟูแหล่งน้ำ จำนวน 5 โครงการ


- โครงการอนุรักษ์ฟื้นฟูแหล่งน้ำอ่างเก็บน้ำโป่งสามหัว หมู่ที่ 2 ตำบลบ้านใหม่สามัคคี อำเภอชัยบาดาล จังหวัดลพบุรี

- โครงการอนุรักษ์ฟื้นฟูแหล่งน้ำคลองธรรมชาติบ้านชัยยาง หมู่ที่ 3 ตำบลศิลาทิพย์ อำเภอชัยบาดาล จังหวัดลพบุรี

- โครงการอนุรักษ์ฟื้นฟูแหล่งน้ำขุดลอกหน้าฝายคลองสามแยกวารี หมู่ที่ 7 ตำบลบึงคล้า อำเภอหล่มสัก จังหวัดเพชรบูรณ์

- โครงการอนุรักษ์ฟื้นฟูแหล่งน้ำหน้าฝายคลองชุมแสง บ้านสักงอน้อย หมู่ที่ 8 ตำบลบ้านกลาง, บ้านน้อยพัฒนา หมู่ที่ 6 ตำบลบ้านไร่ อำเภอหล่มสัก จังหวัดเพชรบูรณ์

- โครงการอนุรักษ์ฟื้นฟูแหล่งน้ำอ่างเก็บน้ำหมู่บ้านสนับสนุนอุปโภคบริโภคบ้านนาสามัคคี หมู่ที่ 8 ตำบลโคกปรัง อำเภอวิเชียรบุรีจังหวัดเพชรบูรณ์ (OVOWS)



5.1.5 สำนักงานตรวจเงินแผ่นดิน

วันที่ 22 ธันวาคม 2558 นายพินิจ ต้นดีวิญญพงศ์ เจ้าหน้าที่สอบสวนผู้ชำนาญการ สำนักงานผู้ตรวจการแผ่นดิน ตรวจสอบติดตามโครงการขุดลอกหนองใหญ่สาธารณประโยชน์ หมู่ที่ 4 ตำบลโคกสูง อำเภอพัฒนานิคม จังหวัดลพบุรี และโครงการอนุรักษ์ฟื้นฟูแหล่งน้ำเขาขโมยปล้น ตำบลโคกสูง อำเภอพัฒนานิคม จังหวัดลพบุรี




5.1.6 สำนักงาน ก.พ.

วันที่ 9 สิงหาคม 2559 ดร.บัญชา อาภาศิลป์ นักทรัพยากรบุคคลเชี่ยวชาญ และนางสาวมณี เชนิฎมหาโยธิน นักทรัพยากรบุคคลชำนาญการพิเศษ สำนักงาน ก.พ. ตรวจสอบติดตามสถานีเตือนภัยน้ำท่วม - ดินถล่มบ้านถ้ำเต่า ตำบลท่าคล้อ อำเภอแก่งคอย จังหวัดสระบุรี โครงการอนุรักษ์ฟื้นฟูอ่างเก็บน้ำเขารวก (อุทยานแห่งชาติเขาสามหลั่น) ตำบลหนองปลาไหล อำเภอเมือง จังหวัดสระบุรี และโครงการอนุรักษ์ฟื้นฟูแหล่งน้ำหนองขี้หมู บ้านน้ำคลอง หมู่ที่ 6 ตำบลจักราช อำเภอผักไห่ จังหวัดพระนครศรีอยุธยา



5.2 โครงการพัฒนาแหล่งน้ำ 6 ตำบล ของอำเภอท่าหลวง จังหวัดลพบุรี

อำเภอท่าหลวงมีพื้นที่ 236,011 ไร่ เป็นพื้นที่ทางการเกษตร 225,072 ไร่ เกษตรกรส่วนใหญ่ ประกอบอาชีพเกษตรกรรม โดยเฉพาะการปลูกอ้อย ข้าวโพดและมันสำปะหลัง แต่พื้นที่ทางการเกษตร จะอยู่บริเวณเหนือเขื่อนป่าสักชลสิทธิ์ จึงไม่สามารถใช้ประโยชน์จากน้ำในการประกอบอาชีพได้ ทำให้ ผลผลิตทางการเกษตรตกต่ำ ประชาชนในพื้นที่ได้รับความเดือดร้อนเป็นวงกว้าง รองนายกรัฐมนตรี พลเอกประวิตร วงษ์สุวรรณ จึงได้มอบหมายให้หน่วยงานที่เกี่ยวข้องร่วมรับผิดชอบดำเนินโครงการพัฒนา แหล่งน้ำ ในพื้นที่ 6 ตำบล ของอำเภอท่าหลวง จังหวัดลพบุรี ได้แก่ จังหวัดลพบุรี กรมทรัพยากรน้ำ (สำนักงานทรัพยากรน้ำภาค 2) กรมป้องกันและบรรเทาสาธารณภัย และกรมชลประทาน ซึ่งโครงการ ดังกล่าวยังเป็นโครงการที่สนับสนุนดูแลอนุรักษ์ป่าจำปีสิรินธร ในโครงการอนุรักษ์พันธุกรรมพืชอันเนื่อง มาจากพระราชดำริ สมเด็จพระเทพรัตนราชสุดาฯ สยามบรมราชกุมารี อีกด้วย ซึ่งสำนักงานทรัพยากรน้ำ ภาค 2 ร่วมเป็นเป็นคณะกรรมการโครงการพัฒนาแหล่งน้ำ 6 ตำบล ของอำเภอท่าหลวง จังหวัดลพบุรี



5.3 เข้าร่วมงาน “ทส. ตลาดสร้างสรรค์ ของขวัญจากทรัพยากรธรรมชาติ”

วันที่ 5 กรกฎาคม 2559 สำนักงานทรัพยากรน้ำภาค 2 เข้าร่วมงาน "ทส. ตลาดสร้างสรรค์ ของขวัญจากทรัพยากรธรรมชาติ" เพื่อสร้างโอกาสให้กับเกษตรกรและผู้ประกอบการรายย่อยได้มีแหล่งจำหน่ายสินค้า สร้างรายได้ให้กับประชาชนและชุมชน ณ ตลาดคลองผดุงกรุงเกษม ช้างทำเนียบรัฐบาล โดยจำหน่ายสินค้า ที่ผู้ประกอบการได้ใช้ประโยชน์จากแหล่งน้ำ ที่มาจากการดำเนินโครงการอนุรักษ์ฟื้นฟูแหล่งน้ำจำนวน 2 ร้าน ได้แก่ร้านจำหน่ายผักหวานป่า ผู้ประกอบการจากอำเภอบ้านหมอ จังหวัดสระบุรี และร้านจำหน่ายผลไม้เมล่อน ผู้ประกอบการจากอำเภอบางบาล จังหวัดพระนครศรีอยุธยา จำหน่ายเมล่อนที่ปลูกในโรงเรือนปลอดจากยาฆ่าแมลง



5.4 จัดทำจดหมายข่าวสำนักงานทรัพยากรน้ำภาค 2

ในปีงบประมาณ 2559 สำนักงานทรัพยากรน้ำภาค 2 ได้รวบรวมข้อมูลภารกิจ ข่าวสาร กิจกรรม สาระนั้น่ารู้ จัดทำเป็นจดหมายข่าว เพื่อเผยแพร่ให้บุคลากรภายนอกและภายใน หน่วยงาน ได้รับรู้ข้อมูลข่าวสารในเชิงกว้าง เป็นรายไตรมาส รวมจำนวน 4 ฉบับ




5.5 ฝึกอบรมหลักสูตร “การใช้กล้องสำรวจชนิดประมวลผลรวม และการนำข้อมูลมาใช้กับโปรแกรมเขียนแบบ”

สำนักงานทรัพยากรน้ำภาค 2 จัดฝึกอบรมหลักสูตร “การใช้กล้องสำรวจชนิดประมวลผลรวม และการนำข้อมูลมาใช้กับโปรแกรมเขียนแบบ” วันที่ 9 - 10 สิงหาคม 2559 ณ ห้องประชุม สำนักงานทรัพยากรน้ำภาค 2 โดยมีวัตถุประสงค์เพื่อเสริมสร้างความรู้ความเข้าใจเกี่ยวกับการใช้กล้องสำรวจชนิดประมวลผลรวม สามารถนำข้อมูลจากกล้องสำรวจชนิดประมวลผลรวมมาใช้กับโปรแกรมเขียนแบบ และนำความรู้ที่ได้รับไปปฏิบัติงานได้อย่างถูกต้อง มีประสิทธิภาพและเป็นมาตรฐานเดียวกัน ให้แก่เจ้าหน้าที่ที่ได้รับมอบหมายให้ปฏิบัติงานสำรวจเพื่อการออกแบบ จากส่วนพัฒนาและฟื้นฟูแหล่งน้ำ และส่วนบริหารจัดการน้ำที่ 1, 2, 3 สำนักงานทรัพยากรน้ำภาค 2 จำนวน 30 คน



ประมวลภาพกิจกรรมปีงบประมาณ 2559

ประมวลภาพกิจกรรมปีงบประมาณ 2559



ถวายสัตย์ปฏิญาณเป็นข้าราชการที่ดีของแผ่นดิน
เนื่องในโอกาสเฉลิมพระชนมพรรษา พระบาทสมเด็จพระเจ้าอยู่หัว 5 ธันวาคม

จัดกิจกรรมถวายเป็นพระราชกุศลแด่พระบาทสมเด็จพระเจ้าอยู่หัว
 เนื่องในโอกาสมหามงคลเถลิงถวัลยราชสมบัติครบ 70 ปี (9 มิถุนายน 2559)
 และสมเด็จพระนางเจ้า พระบรมราชินีนาถ เนื่องในโอกาสมหามงคลเฉลิมพระชนมพรรษาครบ 7 รอบ



จัดพิธีเจริญพระพุทธมนต์ถวายพระพรชัยมงคล
 ณ วัดหนองขริน ตำบลหนองยาว อำเภอเมือง จังหวัดสระบุรี



ร่วมทำบุญบริจาคทุนทรัพย์ และของใช้จำเป็นให้แก่ผู้ตาบอดพิการซ้ำซ้อน นครนายก
 บ้านรินสุข มูลนิธิธรรมิกชน เพื่อคนตาบอดในประเทศไทย ในพระบรมราชูปถัมภ์



ประดับธงตราสัญลักษณ์ และจัดบอร์ดนิทรรศการ
 บริเวณรอบสำนักงานทรัพยากรน้ำภาค 2



ทำบุญตักบาตรร่วมกับจังหวัดสระบุรี
 เนื่องในโอกาสสมหามงคลเฉลิมพระชนมพรรษา 7 รอบ 84 พรรษา
 สมเด็จพระนางเจ้าสิริกิติ์ พระบรมราชินีนาถ
 ณ ศาลากลางจังหวัดสระบุรี



กิจกรรมเฉลิมพระเกียรติและถวายพระพรชัยมงคล เนื่องในโอกาสคล้ายวันพระราชสมภพ
 สมเด็จพระบรมโอรสาธิราชฯ สยามมกุฎราชกุมาร ครบ 64 พรรษา



สังสรรค์งานปีใหม่ของสำนักงานทรัพยากรน้ำภาค 2



พิธีรดน้ำดำหัวผู้บริหารสำนักงานทรัพยากรน้ำภาค 2
เนื่องในวันสงกรานต์



ตรวจสอบสภาพประจำปี
โดยโรงพยาบาลเสาไห้เฉลิมพระเกียรติ 80 จังหวัดสระบุรี



จัดกิจกรรมวันรักต้นไม้ประจำปีของชาติ
ณ สำนักงานส่วนบริหารจัดการน้ำที่ 3 นครสวรรค์