



รายงาน ประจำปี 2558

สำนักงานทรัพยากรน้ำภาค 2
กรมทรัพยากรน้ำ

คำนำ

สำนักงานทรัพยากรน้ำภาค 2 เป็นหน่วยปฏิบัติหลักของกรมทรัพยากรน้ำ กระทรวงทรัพยากรธรรมชาติและสิ่งแวดล้อม มีรูปแบบการบริหารราชการแบบส่วนกลางในภูมิภาค ซึ่งมีอำนาจหน้าที่ในการส่งเสริมสนับสนุนการจัดตั้งองค์กรบริหารจัดการทรัพยากรน้ำในระดับลุ่มน้ำ พัฒนา เสริมสร้างขีดความสามารถ เผยแพร่ ประชาสัมพันธ์ ให้คำปรึกษาด้านเทคนิควิชาการ มาตรฐาน กฎเกณฑ์ และพัฒนาระบบฐานข้อมูลเกี่ยวกับการจัดการทรัพยากรน้ำ จัดทำแผนปฏิบัติการบริหารจัดการ รวมทั้งดำเนินการสำรวจออกแบบและพัฒนา ออรัรักษ์ ฟันฟู การใช้ประโยชน์และการแก้ไขปัญหาของลุ่มน้ำ

ผลการดำเนินงานในปีงบประมาณ 2558 ที่ผ่านมา สำนักงานทรัพยากรน้ำภาค 2 ได้รวบรวมเสนอไว้ในรายงานฉบับนี้ เพื่อเป็นการเผยแพร่ประชาสัมพันธ์ให้หน่วยงานภาครัฐ ภาคเอกชนและบุคคลทั่วไปทราบและเข้าใจเกี่ยวกับบทบาทหน้าที่ แนวทางการดำเนินงาน วิธีปฏิบัติ เพื่อร่วมกันออรัรักษ์ พัฒนาและบริหารจัดการทรัพยากรน้ำได้อย่างเป็นธรรมและยั่งยืนต่อไป

ส่วนยุทธศาสตร์
สำนักงานทรัพยากรน้ำภาค 2



สารบัญ

	หน้า
ส่วนที่ 1 ข้อมูลภาพรวม	
วิสัยทัศน์	1
พันธกิจ	1
ยุทธศาสตร์	2
อำนาจหน้าที่	2
คำขวัญ	2
แผนที่ยุทธศาสตร์ สำนักงานทรัพยากรน้ำภาค 2 ปี 2560 - 2563	3
คณะผู้บริหาร	4
โครงสร้างภายในองค์กรและอัตรากำลัง	5
งบประมาณ	6
ผลการเบิกจ่ายงบประมาณ	7
ส่วนที่ 2 ผลการปฏิบัติราชการ ตามข้อเสนอการปฏิบัติราชการ	
ผลการปฏิบัติราชการ	8
ส่วนที่ 3 ผลการดำเนินงานที่สำคัญ	
1. กิจกรรม/โครงการที่สำคัญ ตามแผนปฏิบัติการประจำปี	13
2. การบริหารจัดการเพื่อรองรับสภาวะวิกฤตน้ำ	27
3. การดำเนินงานตามระเบียบสำนักนายกรัฐมนตรีว่าด้วยการรับฟังความคิดเห็นของประชาชน พ.ศ. 2548	33
4. การจัดทำเอกสารทางวิชาการ	48
5. โครงการ/ภารกิจ พิเศษ	49
ประมวลภาพกิจกรรมปีงบประมาณ 2558	63



สารบัญตาราง

ตารางที่		หน้า
1	แสดงงบประมาณที่ได้รับจัดสรร ตามพระราชบัญญัติงบประมาณรายจ่าย ประจำปีงบประมาณ พ.ศ. 2558	6
2	แสดงผลการเบิกจ่ายงบประมาณ ประจำปีงบประมาณ พ.ศ. 2558	7
3	แสดงผลการปฏิบัติราชการ ตามข้อเสนอการปฏิบัติราชการ ประจำปีงบประมาณ พ.ศ. 2558	8
4	แสดงผลการประเมินตนเองตามข้อเสนอการปฏิบัติราชการประจำปีงบประมาณ พ.ศ. 2558	12
5	แสดงกิจกรรมและผลการเบิกจ่ายงบประมาณ ของสำนักงานเลขาธิการคณะกรรมการลุ่มน้ำเจ้าพระยา สะแกกรัง และลุ่มน้ำป่าสัก	13
6	แสดงผลผลิตการดำเนินงานบริหารจัดการองค์กรลุ่มน้ำ ลุ่มน้ำเจ้าพระยา ลุ่มน้ำสะแกกรัง และลุ่มน้ำป่าสัก	15
7	แสดงผลการดำเนินงานโครงการอนุรักษ์ฟื้นฟูแหล่งน้ำ ปีงบประมาณ พ.ศ. 2558	16
8	แสดงจำนวนสถานีเตือนภัยน้ำท่วมฉับพลัน – ดินถล่ม (Early Warning) ปีงบประมาณ พ.ศ. 2548 - 2558	18
9	แสดงจำนวนครั้งในการแจ้งเตือนภัยของสถานีเตือนภัยน้ำท่วมฉับพลัน - ดินถล่ม (Early Warning) ปีงบประมาณ พ.ศ. 2558	18
10	แสดงผลการแจ้งเตือนภัยของของสถานีเตือนภัยน้ำท่วมฉับพลัน – ดินถล่ม (Early Warning) ปีงบประมาณ พ.ศ. 2558	19
11	แสดงจำนวนสถานีตรวจวัดสภาพน้ำทางไกลอัตโนมัติ (สถานีโทรมาตร) แยกรายจังหวัด	19
12	แสดงที่ตั้งของสถานีตรวจวัดสภาพน้ำทางไกลอัตโนมัติ (สถานีโทรมาตร)	20
13	แสดงจำนวนสถานีระบบถ่ายทอดโทรทัศน์วงจรปิดและส่งข้อมูลแบบสัญญาณภาพ (CCTV) แยกรายจังหวัด	22
14	แสดงที่ตั้งของสถานีระบบถ่ายทอดโทรทัศน์วงจรปิดและส่งข้อมูลแบบสัญญาณภาพ (CCTV)	22
15	แสดงจำนวนสถานีอุทกวิทยา (วัดระดับน้ำแบบธรรมดา) แยกรายจังหวัด	24
16	แสดงที่ตั้งของสถานีอุทกวิทยา (วัดระดับน้ำแบบธรรมดา)	24
17	แสดงที่ตั้งของสถานีอุตุนิยมวิทยา	26
18	แสดงผลการดำเนินการช่วยเหลือพื้นที่ประสบภัยแล้งแยกรายจังหวัด	28



สารบัญตาราง (ต่อ)

ตารางที่		หน้า
19	แสดงจุดติดตั้งเครื่องสูบน้ำเพื่อนำน้ำจากแหล่งน้ำธรรมชาติไปช่วยเหลือพื้นที่ประสบภัยแล้ง ปีงบประมาณ พ.ศ. 2558	29
20	แสดงผลการแจกจ่ายน้ำเพื่อช่วยเหลือพื้นที่ประสบภัยแล้ง ปีงบประมาณ พ.ศ. 2558 แยกรายจังหวัด	30
21	แสดงสถานที่ดำเนินการแจกจ่ายน้ำเพื่อช่วยเหลือพื้นที่ประสบภัยแล้ง ปีงบประมาณ พ.ศ. 2558	31
22	แสดงผลการดำเนินงานตามระเบียบสำนักนายกรัฐมนตรีว่าด้วยการรับฟังความคิดเห็นของ ประชาชน พ.ศ. 2548 โครงการอนุรักษ์ฟื้นฟูแหล่งน้ำ ปีงบประมาณ พ.ศ. 2558	33
23	แสดงรายชื่อโครงการอนุรักษ์ฟื้นฟูแหล่งน้ำ ที่รับฟังความคิดเห็นตามระเบียบสำนักนายกรัฐมนตรี พ.ศ. 2548 ในพื้นที่ลุ่มน้ำเจ้าพระยา	34
24	แสดงรายชื่อโครงการอนุรักษ์ฟื้นฟูแหล่งน้ำ ที่รับฟังความคิดเห็นตามระเบียบสำนักนายกรัฐมนตรี พ.ศ. 2548 ในพื้นที่ลุ่มน้ำสะแกกรัง	43
25	แสดงรายชื่อโครงการอนุรักษ์ฟื้นฟูแหล่งน้ำ ที่รับฟังความคิดเห็นตามระเบียบสำนักนายกรัฐมนตรี พ.ศ. 2548 ในพื้นที่ลุ่มน้ำป่าสัก	44
26	แสดงสถานที่ดำเนินโครงการ “กรมทรัพยากรน้ำ พบประชาชน”	49
27	แสดงผลการดำเนินโครงการ “คืนคลองให้น้ำไหล คืนความใสให้แม่น้ำทั่วประเทศ”	51



สารบัญภาพ

ภาพที่		หน้า
1	แผนที่ยุทธศาสตร์ สำนักงานทรัพยากรน้ำภาค 2 ปี 2560 - 2563	3
2	คณะผู้บริหารของสำนักงานทรัพยากรน้ำภาค 2	4
3	โครงการสร้างภายในสำนักงานทรัพยากรน้ำภาค 2	5
4	ข้อเสนอการปฏิบัติราชการ ของสำนักงานทรัพยากรน้ำภาค 2 ประจำปีงบประมาณ พ.ศ. 2558	11
5	แผนที่แสดงจุดติดตั้งระบบเฝ้าระวังและเตือนภัยทางอุทกวิทยา – อุดุนิยมวิทยา และระบบเฝ้าระวังเตือนภัยล่องหนาน้ำท่วมฉับพลัน – ดินถล่ม	17
6	แผนที่แสดงจุดติดตั้งสถานีตรวจวัดสภาพน้ำทางไกลอัตโนมัติ (สถานีโทรมาตร)	21
7	แผนที่แสดงจุดติดตั้งสถานีระบบถ่ายทอดโทรทัศน์วงจรปิดและส่งข้อมูลแบบสัญญาณภาพ (CCTV)	23
8	แผนที่แสดงจุดติดตั้งสถานีอุทกวิทยา	25
9	แผนที่แสดงจุดติดตั้งสถานีอุดุนิยมวิทยา	26



สารบัญแผนภูมิ

แผนภูมิที่		หน้า
1	แสดงร้อยละของจำนวนเจ้าหน้าที่ภายในสำนักงานทรัพยากรน้ำภาค 2	5
2	แสดงร้อยละของงบประมาณที่ได้รับจัดสรร ตามพระราชบัญญัติงบประมาณรายจ่ายประจำปีงบประมาณ พ.ศ. 2558	6
3	แสดงผลการเบิกจ่ายงบประมาณประจำปีงบประมาณ พ.ศ. 2558	7
4	แสดงผลการเปรียบเทียบงบประมาณที่ได้รับจัดสรรกับผลการเบิกจ่ายงบประมาณประจำปีงบประมาณ พ.ศ. 2558	14





ส่วนที่ 1

ข้อมูลภาพรวม

สำนักงานทรัพยากรน้ำภาค 2 เป็นหน่วยปฏิบัติหลักของกรมทรัพยากรน้ำ กระทรวงทรัพยากรธรรมชาติและสิ่งแวดล้อม ซึ่งมีรูปแบบการบริหารราชการแบบส่วนกลางในภูมิภาค โดยมีพื้นที่รับผิดชอบ 12 จังหวัด ได้แก่ จังหวัดนครสวรรค์ อุทัยธานี ชัยนาท สิงห์บุรี อ่างทอง เพชรบูรณ์ ลพบุรี สระบุรี พระนครศรีอยุธยา ปทุมธานี นนทบุรี และสมุทรปราการ ครอบคลุมพื้นที่ 3 กลุ่มน้ำ คือ กลุ่มน้ำเจ้าพระยา กลุ่มน้ำสะแกกรัง และกลุ่มน้ำป่าสัก โดยมีวิสัยทัศน์ พันธกิจ ยุทธศาสตร์ อำนาจหน้าที่ และค่าขวัญ ดังนี้

วิสัยทัศน์

มุ่งมั่นบริหารจัดการทรัพยากรน้ำในพื้นที่กลุ่มน้ำเจ้าพระยา สะแกกรัง และป่าสัก แบบบูรณาการ โดยการมีส่วนร่วมจากทุกภาคส่วน อย่างมีประสิทธิภาพ เป็นธรรม และยั่งยืน

พันธกิจ

1. บริหารจัดการทรัพยากรน้ำของกลุ่มน้ำอย่างเป็นระบบสอดคล้องกับสภาพพื้นที่
2. ส่งเสริม สนับสนุนการจัดตั้ง และเพิ่มศักยภาพกระบวนการขับเคลื่อนองค์กรและเครือข่ายกลุ่มน้ำ สนับสนุนการมีส่วนร่วมขององค์กรกลุ่มน้ำในการบริหารจัดการน้ำอย่างมีประสิทธิภาพ
3. จัดทำแผนปฏิบัติการบริหารจัดการ รวมทั้งดำเนินการสำรวจออกแบบและพัฒนา อนุรักษ์ฟื้นฟู บำรุงรักษา ซ่อมแซม ปรับปรุง และพัฒนาเพิ่มประสิทธิภาพแหล่งน้ำอย่างยั่งยืน
4. พัฒนา เสริมสร้างขีดความสามารถ รวมทั้งเผยแพร่ ประชาสัมพันธ์เกี่ยวกับการจัดการทรัพยากรน้ำแก่ผู้มีส่วนได้เสีย
5. พัฒนาคณะความรู้ ระบบฐานข้อมูล และเป็นศูนย์เครือข่ายข้อมูลและสารสนเทศเกี่ยวกับการบริหารจัดการทรัพยากรน้ำ ในระดับกลุ่มน้ำ
6. เผื่อระวัง พยากรณ์ เตือนภัย สถานการณ์น้ำและสนับสนุนแก้ไขปัญหาวิกฤตน้ำ
7. ส่งเสริม สนับสนุน และให้คำปรึกษาด้านเทคนิควิชาการ มาตรฐานและกฎเกณฑ์เกี่ยวกับการบริหารจัดการทรัพยากรน้ำแก่หน่วยงานของรัฐ และองค์กรปกครองส่วนท้องถิ่น
8. ปฏิบัติงานในฐานะฝ่ายเลขานุการของคณะกรรมการและคณะอนุกรรมการเกี่ยวกับทรัพยากรน้ำในเขตพื้นที่รับผิดชอบ
9. ปฏิบัติงานร่วมกับหรือสนับสนุนการปฏิบัติงานของหน่วยงานที่เกี่ยวข้องหรือที่ได้รับมอบหมาย

ยุทธศาสตร์

1. พัฒนากลไกและเครื่องมือการบริหารจัดการทรัพยากรน้ำแบบบูรณาการ โดยการมีส่วนร่วมของทุกภาคส่วน
2. อนุรักษ์ พื้นฟู พัฒนาแหล่งน้ำ และพื้นที่ชุ่มน้ำ เพื่อจัดหาน้ำต้นทุนและเพิ่มประสิทธิภาพการกักเก็บและการระบายน้ำ รวมถึงรักษาความสมดุลของระบบนิเวศ
3. พัฒนา ติดตั้ง และเพิ่มประสิทธิภาพ ระบบเฝ้าระวัง เตือนภัยจากภัยพิบัติทางธรรมชาติ และรองรับการเปลี่ยนแปลงสภาพภูมิอากาศ

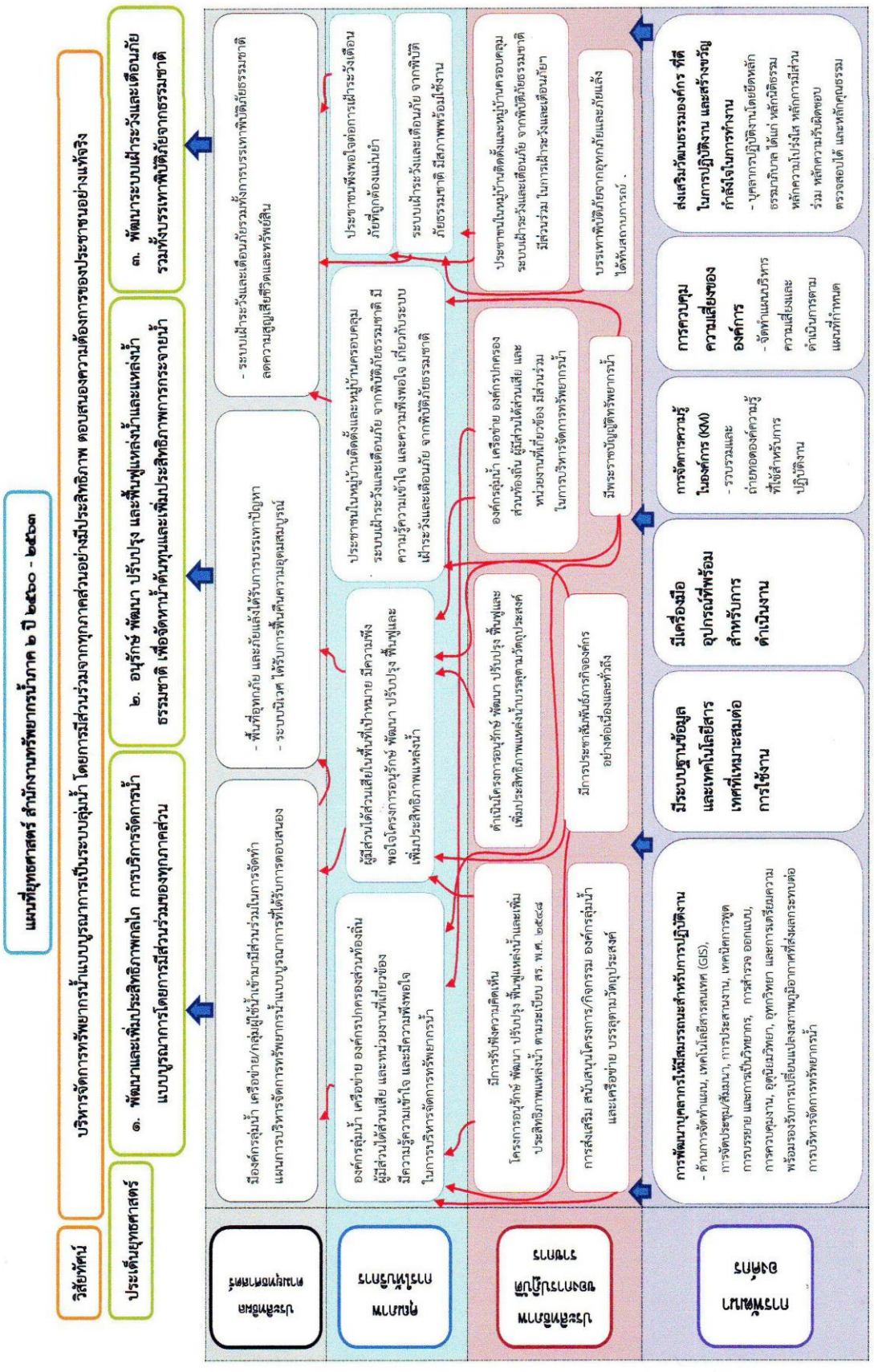
อำนาจหน้าที่

กฎกระทรวง แบ่งส่วนราชการกรมทรัพยากรน้ำ กระทรวงทรัพยากรธรรมชาติและสิ่งแวดล้อม (ฉบับที่ 2) พ.ศ. 2551 กำหนดให้สำนักงานทรัพยากรน้ำภาค 2 มีอำนาจหน้าที่ดังนี้

1. ส่งเสริมสนับสนุนการจัดตั้งองค์กรบริหารจัดการทรัพยากรน้ำในระดับลุ่มน้ำและท้องถิ่น โดยการมีส่วนร่วมของผู้มีส่วนได้เสีย
2. พัฒนา เสริมสร้างขีดความสามารถ รวมทั้งเผยแพร่ ประชาสัมพันธ์เกี่ยวกับการจัดการทรัพยากรน้ำแก่ผู้มีส่วนได้เสีย
3. จัดทำแผนปฏิบัติการบริหารจัดการ รวมทั้งดำเนินการสำรวจออกแบบและพัฒนา อนุรักษ์ พื้นฟู การใช้ประโยชน์และการแก้ไขปัญหาของกลุ่มน้ำ
4. พัฒนาระบบฐานข้อมูลและเป็นศูนย์เครือข่ายข้อมูลและสารสนเทศเกี่ยวกับการบริหารจัดการทรัพยากรน้ำ ในระดับลุ่มน้ำ
5. ส่งเสริม สนับสนุน และให้คำปรึกษาด้านเทคนิควิชาการ มาตรฐานและกฎเกณฑ์เกี่ยวกับการบริหารจัดการทรัพยากรน้ำแก่หน่วยงานของรัฐ และองค์กรปกครองส่วนท้องถิ่น
6. ปฏิบัติงานในฐานะฝ่ายเลขานุการของคณะกรรมการและคณะอนุกรรมการเกี่ยวกับทรัพยากรน้ำในเขตพื้นที่รับผิดชอบ
7. ปฏิบัติงานร่วมกับหรือสนับสนุนการปฏิบัติงานของหน่วยงานอื่นที่เกี่ยวข้องหรือที่ได้รับมอบหมาย

คำขวัญ

“เครือข่ายมากมี จิตอาสามากมาย สทภ. 2 กว้างไกล พร้อมใจบูรณาการ”



ภาพที่ 1 แผนที่ยุทธศาสตร์ สำนักงานทรัพยากรน้ำภาค ๒ ปี 2560 - 2563

คณะผู้บริหาร



นายเอนก ชมพานิชย์
ผอ. สำนักงานทรัพยากรน้ำภาค 2



นางรภัทรา ใจเพชร
ผอ.ส่วนอำนวยการ



นายอดิศักดิ์ จันทรงษ์
ผอ.ส่วนวิชาการ



นายประมอทย์ ไกรยูรเสน
ผอ.ส่วนพัฒนาและฟื้นฟูแหล่งน้ำ



นางสาววิจิตรา ชัยศรี
ผอ.ส่วนยุทธศาสตร์



นายปรีชา รัตนสิงห์
ผอ.ส่วนอุทกวิทยา



นายกษิตศ โททอง
ผอ.ส่วนบริหารจัดการน้ำที่ 1



นายสมชาย ประจันทรนวล
ผอ.ส่วนบริหารจัดการน้ำที่ 2



นายยุทธนา ชมวงษ์
ผอ.ส่วนบริหารจัดการน้ำที่ 3



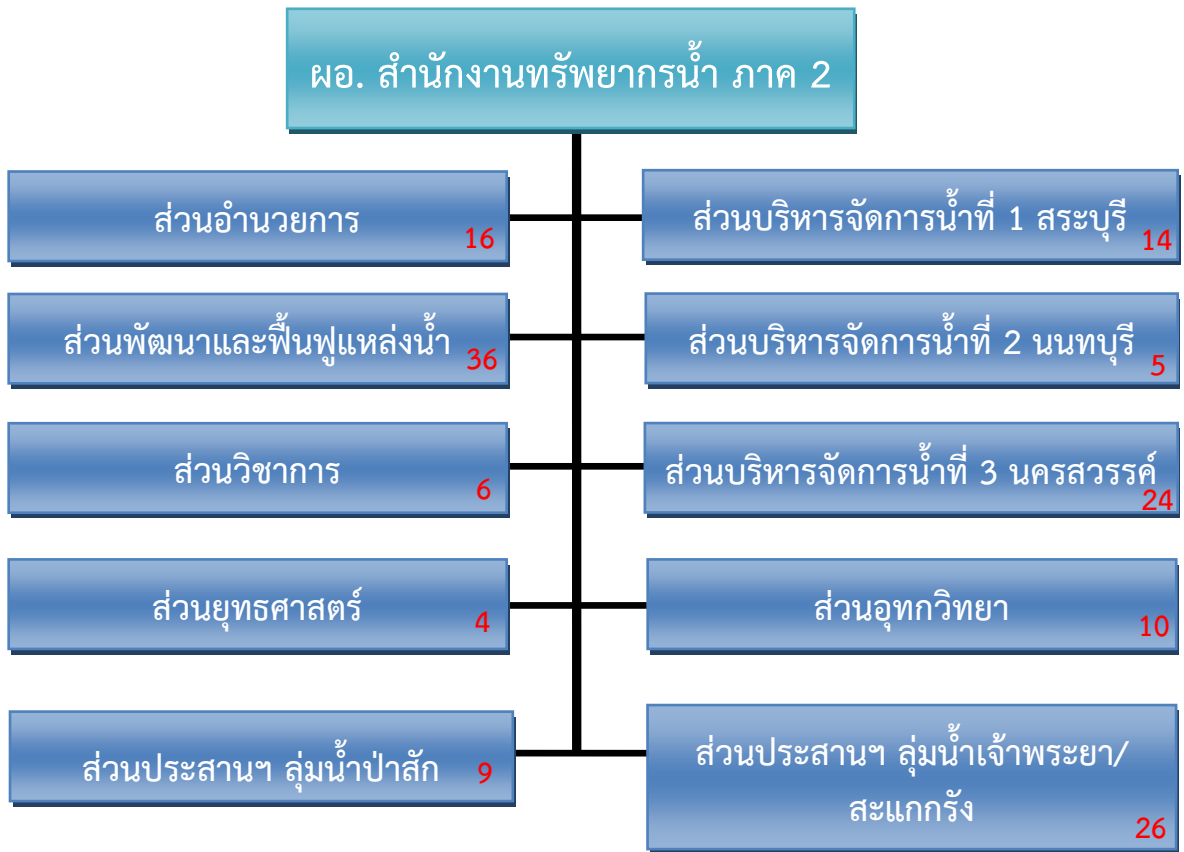
นางจตุรพรรณ สือประเสริฐสุข
ผอ.ส่วนประสานฯ ลุ่มน้ำป่าสัก



นายอภิรักษ์ แก้วนุกุลกิจ
ผอ. ส่วนประสานฯ ลุ่มน้ำ
เจ้าพระยา/ สะแกกรัง

ภาพที่ 2 คณะผู้บริหารของสำนักงานทรัพยากรน้ำภาค 2

โครงสร้างภายในองค์กรและอัตรากำลัง



ภาพที่ 3 โครงสร้างภายในสำนักงานทรัพยากรน้ำภาค 2



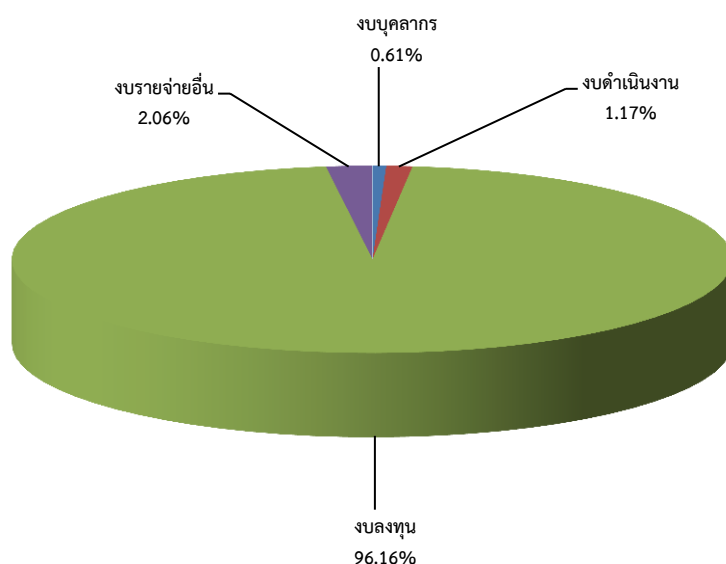
แผนภูมิที่ 1 แสดงร้อยละของจำนวนเจ้าหน้าที่ภายในสำนักงานทรัพยากรน้ำภาค 2

งบประมาณ

พระราชบัญญัติงบประมาณรายจ่าย ประจำปีงบประมาณ พ.ศ. 2558 สำนักงานทรัพยากรน้ำภาค 2 ได้รับการจัดสรรงบประมาณ จำนวน 671.3465 ล้านบาท โดยมีรายละเอียดดังนี้

ตารางที่ 1 แสดงงบประมาณที่ได้รับจัดสรร ตามพระราชบัญญัติงบประมาณรายจ่าย ประจำปีงบประมาณ พ.ศ. 2558

รายการ	งบประมาณตาม พ.ร.บ. (ล้านบาท)	ร้อยละ
งบบุคลากร	4.1272	0.61
งบดำเนินงาน	7.8487	1.17
งบลงทุน	645.5194	96.16
งบรายจ่ายอื่น	13.8512	2.06
รวมทั้งสิ้น	671.3465	100.00



แผนภูมิที่ 2 แสดงร้อยละของงบประมาณที่ได้รับจัดสรร ตามพระราชบัญญัติงบประมาณรายจ่าย ประจำปีงบประมาณ พ.ศ. 2558

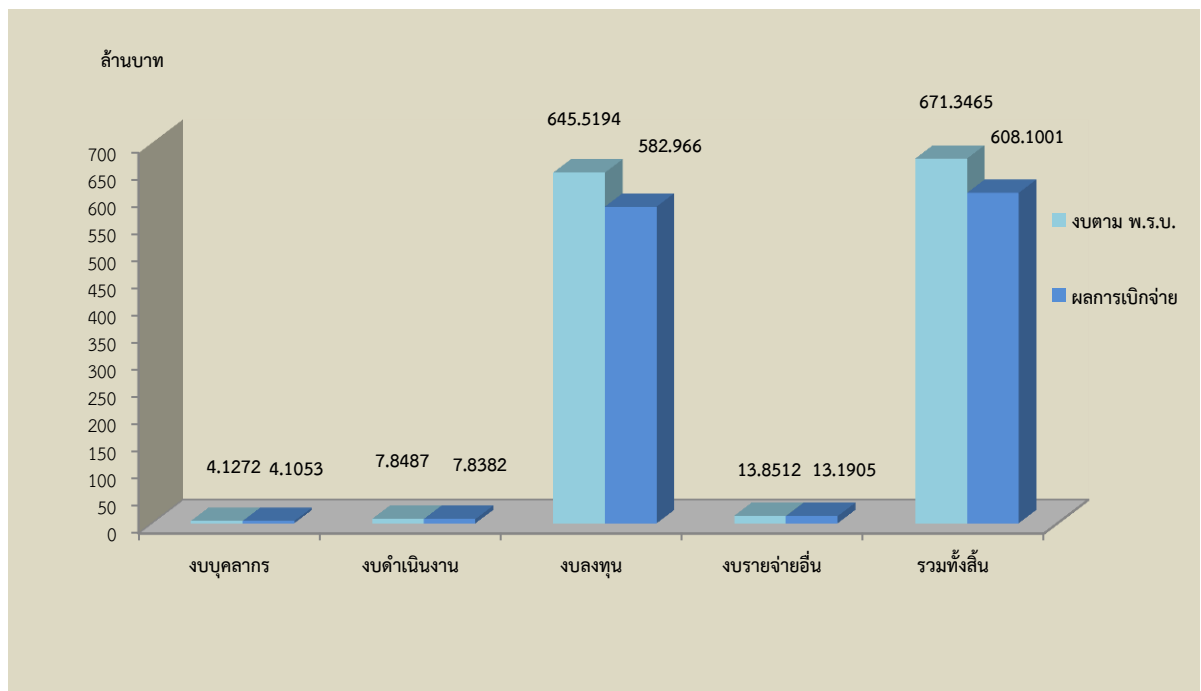
ผลการเบิกจ่ายงบประมาณ

เมื่อสิ้นปีงบประมาณ พ.ศ. 2558 สำนักงานทรัพยากรน้ำภาค 2 สามารถเบิกจ่ายงบประมาณได้ จำนวน 608.1001 ล้านบาท คิดเป็นร้อยละ 90.58 ซึ่งสรุปได้ดังนี้

ตารางที่ 2 แสดงผลการเบิกจ่ายงบประมาณ ประจำปีงบประมาณ พ.ศ. 2558

รายการ	งบประมาณตาม พ.ร.บ.	ผลการเบิกจ่าย	
		เบิกจ่าย	ร้อยละ
งบบุคลากร	4.1272	4.1053	99.47
งบดำเนินงาน	7.8487	7.8382	99.54
งบลงทุน	645.5194	582.9660	90.31
งบรายจ่ายอื่น	13.8512	13.1905	95.23
รวมทั้งสิ้น	671.3465	608.1001	ค่าเฉลี่ย 90.58

ข้อมูล ณ วันที่ 30 กันยายน 2558



แผนภูมิที่ 3 แสดงผลการเบิกจ่ายงบประมาณประจำปีงบประมาณ พ.ศ. 2558

ที่มา : ข้อมูลจากรายงานสรุปการเบิกจ่ายเงินงบประมาณ ประจำปีงบประมาณ พ.ศ. 2558 ของกลุ่มงานการเงินและบัญชี ณ วันที่ 30 กันยายน 2558

ส่วนที่ 2

ผลการปฏิบัติราชการ ตามข้อเสนอการปฏิบัติราชการ

พระราชกฤษฎีกาว่าด้วยหลักเกณฑ์และวิธีการบริหารกิจการบ้านเมืองที่ดี พ.ศ. 2546 หมวด 8 การประเมินผลการปฏิบัติราชการ กำหนดให้ส่วนราชการดำเนินการประเมินผลการปฏิบัติราชการของส่วนราชการเกี่ยวกับผลสัมฤทธิ์ของภารกิจ คุณภาพการให้บริการ ความพึงพอใจของประชาชน ผู้รับบริการ ความคุ้มค่าในภารกิจ และอาจจัดให้มีการประเมินผลภาพรวมของผู้บังคับบัญชาแต่ละระดับหรือหน่วยงานในส่วนราชการ โดยส่วนราชการที่ให้บริการมีคุณภาพเป็นไปตามเป้าหมายที่กำหนด สามารถเพิ่มผลงานโดยไม่เป็นการเพิ่มค่าใช้จ่าย หรือสามารถดำเนินการตามแผนลดค่าใช้จ่ายต่อหน่วยได้ ส่วนราชการจะได้รับจัดสรรเงินรางวัล เพื่อนำไปจัดสรรในส่วนราชการ

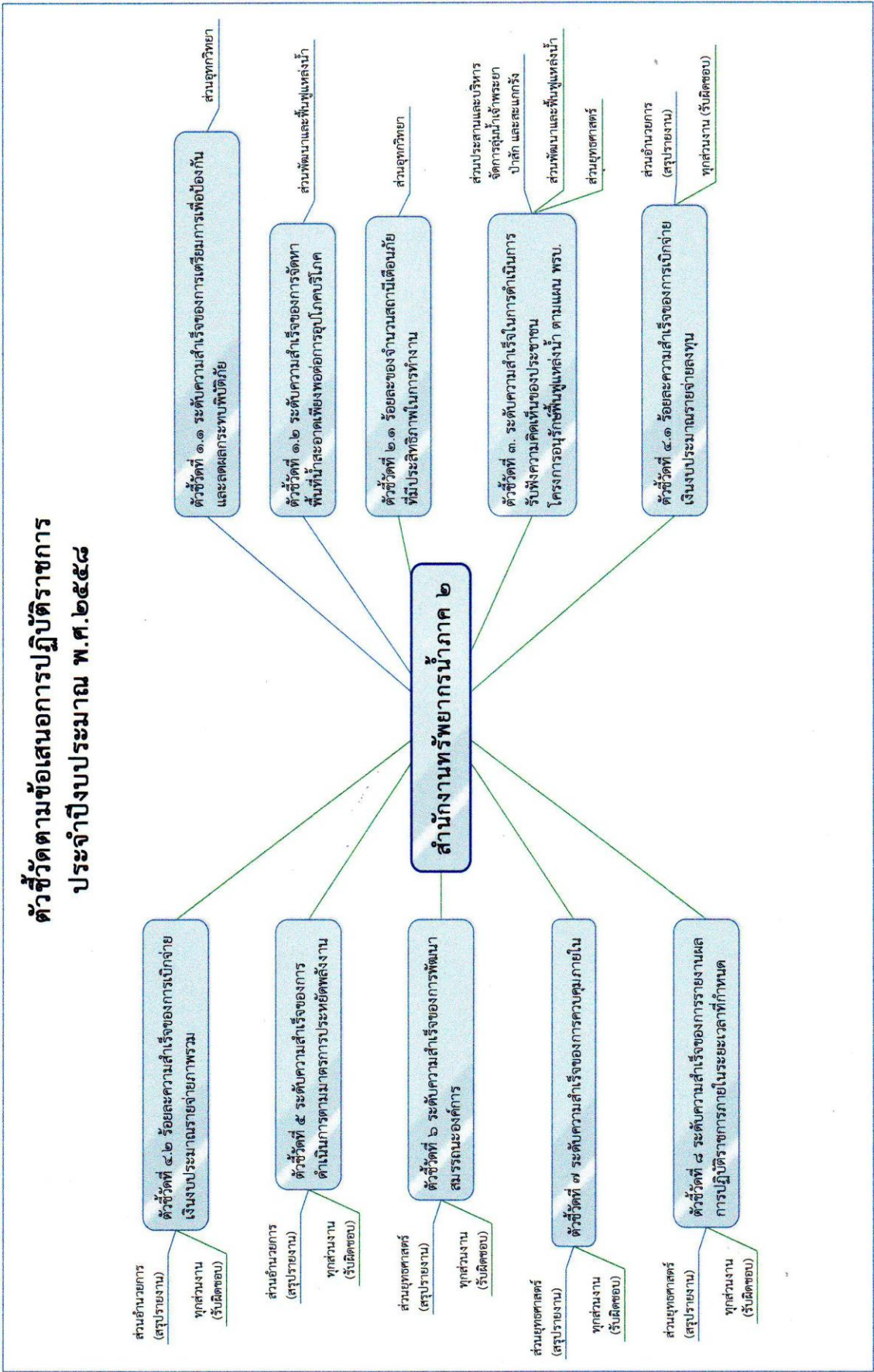
สำนักงานทรัพยากรน้ำภาค 2 ได้ลงนามในข้อเสนอการปฏิบัติราชการระหว่างอธิบดีกรมทรัพยากรน้ำ ผู้รับข้อเสนอ และผู้อำนวยการสำนักงานทรัพยากรน้ำภาค 2 ผู้ทำข้อเสนอ ในปีงบประมาณ 2558 สำนักงานทรัพยากรน้ำภาค 2 ได้ลงนามในข้อเสนอการปฏิบัติราชการจำนวน 3 มิติ 11 ตัวชี้วัด มีผลการประเมินการปฏิบัติราชการ ตามข้อเสนอการปฏิบัติราชการฯ และผังตัวชี้วัดข้อเสนอการปฏิบัติราชการฯ ดังนี้

ตารางที่ 3 แสดงผลการปฏิบัติราชการ ตามข้อเสนอการปฏิบัติราชการ ประจำปีงบประมาณ พ.ศ. 2558

ลำดับที่	ตัวชี้วัด	ผลการดำเนินงาน	ค่าคะแนนที่ได้
มิติภายนอก การประเมินประสิทธิผล			
1	ระดับความสำเร็จของการเตรียมการเพื่อป้องกันและลดผลกระทบพิบัติภัย	<ul style="list-style-type: none">● มีการประกาศแจ้งเตือนภัย สีเขียว จำนวน 4 ครั้ง● สีเหลือง จำนวน 2 ครั้ง● สีแดง จำนวน - ครั้ง● จำนวนครั้งที่เกิดเหตุทั้งหมด 6 ครั้ง คิดเป็นร้อยละ 100.00	5
2	ระดับความสำเร็จของการจัดหาพื้นที่น้ำสะอาดเพียงพอต่อการอุปโภคบริโภค	<p>โครงการอนุรักษ์ฟื้นฟูแหล่งน้ำ จำนวน 53 โครงการ และโครงการปรับปรุงซ่อมแซมฝายน้ำล้น จำนวน 2 โครงการ รวมทั้งสิ้น 55 โครงการ</p> <ul style="list-style-type: none">● ดำเนินการแล้วเสร็จ 55 โครงการ คิดเป็นร้อยละ 100.00● ประชาชน/ผู้มีส่วนได้ส่วนเสีย มีความพึงพอใจต่อการอุปโภคบริโภค ไม่น้อยกว่าร้อยละ 95.00	5

ลำดับ ที่	ตัวชี้วัด	ผลการดำเนินงาน	ค่าคะแนน ที่ได้
3	ร้อยละของจำนวนสถานีเตือนภัยที่มี ประสิทธิภาพในการทำงาน	ตรวจสอบการทำงานของสถานีเตือนภัย พร้อมทั้งซ่อมแซมบำรุงรักษาจนสามารถ ส่งสัญญาณเตือนภัยและเผยแพร่ข้อมูล เข้าสู่ระบบ Internet ได้ร้อยละ 90 ของจำนวนสถานีที่ รับผิดชอบทั้งหมด	5
มิติภายใน การประเมินประสิทธิภาพ			
4	ระดับความสำเร็จในการดำเนินการรับ ฟังความคิดเห็นของประชาชน โครงการ อนุรักษ์ฟื้นฟูแหล่งน้ำ ตามแผน พรบ. อนุรักษ์ฟื้นฟูแหล่งน้ำ ตามแผน พรบ.	ดำเนินการรับฟังความคิดเห็นของ ประชาชน โครงการอนุรักษ์ฟื้นฟูแหล่งน้ำ ตามแผน พรบ. 2558 เป้าหมาย 53 โครงการ ดำเนินการแล้วเสร็จ 53 โครงการ คิดเป็นร้อยละ 100.00	5
มิติภายใน การประเมินประสิทธิภาพ			
5	ร้อยละความสำเร็จของการเบิก จ่ายเงินงบประมาณ 5.1 ร้อยละความสำเร็จของการเบิกจ่าย เงินงบประมาณรายจ่ายลงทุน	งบประมาณ 654,519,406.00 บาท เบิกจ่าย 582,966,014.38 บาท คิดเป็นร้อยละ 90.31 (ณ วันที่ 30 กันยายน 2558)	5
6	5.2 ร้อยละความสำเร็จของการ เบิกจ่าย เงินงบประมาณรายจ่าย ภาพรวม	งบประมาณ 671,346,586.00 บาท เบิกจ่าย 608,100,187.01 บาท คิดเป็นร้อยละ 90.58 (ณ วันที่ 30 กันยายน 2558)	2
7	ระดับความสำเร็จของการดำเนินการ ตามมาตรการประหยัดพลังงาน	<ul style="list-style-type: none"> ได้รวบรวมรายงานผลการใช้ไฟฟ้า ประจำเดือนแล้วนำไปประเมินปริมาณการ ใช้ไฟฟ้าที่ใช้จริงตามมาตรฐาน และค่าดัชนี การใช้ไฟฟ้าประจำปีงบประมาณ 2558 ได้รวบรวมรายงานผลการใช้น้ำมัน ประจำเดือนแล้วนำไปประเมินปริมาณการ ใช้น้ำมันเชื้อเพลิงที่ใช้จริง และดัชนีการใช้ น้ำมันเชื้อเพลิงประจำปีงบประมาณ 2558 ตามรูปแบบที่สำนักงานนโยบายและแผน พลังงาน กำหนด คิดรอบ 9 เดือน (เดือน ตุลาคม 2557 – มิถุนายน 2558) 	4.544

ลำดับ ที่	ตัวชี้วัด	ผลการดำเนินงาน	ค่าคะแนน ที่ได้
มิติภายใน การพัฒนาองค์กร			
8	ระดับความสำเร็จของการพัฒนา สมรรถนะองค์กร	บุคลากรในหน่วยงานมีความรู้ความเข้าใจ แผนยุทธศาสตร์ของกรมทรัพยากรน้ำ โดยผ่านการประเมินผลจำนวนไม่น้อยกว่า ร้อยละ 80 ของจำนวนผู้ตอบแบบประเมิน ทั้งหมดของหน่วยงาน	5
9	ระดับความสำเร็จของการควบคุม ภายใน	มีการจัดทำรายงานการควบคุมภายใน ระดับส่วนงานย่อยตามแบบ ปย.1 แบบ ปย.2 และแบบติดตาม ปย.3 ในปีสิ้นสุดวันที่ 30 กันยายน 2557 และจัดส่งรายงาน แบบติดตาม ปย.3 สำหรับงวดตั้งแต่วันที่ 1 ตุลาคม 2557 ถึงวันที่ 31 มีนาคม 2558 (รอบ 6 เดือน) ให้สำนักนโยบายและแผนทรัพยากรน้ำ ได้ทันตามกำหนดเวลาที่กำหนด และข้อมูล มีความครบถ้วน	5
10	ระดับความสำเร็จของการรายงานผล การปฏิบัติราชการภายในระยะเวลาที่ กำหนด	รายงานผลการปฏิบัติราชการที่ครบถ้วน ให้กลุ่มพัฒนาระบบบริหาร ได้ก่อนหรือ ตามระยะเวลาที่กำหนด (ภายในวันที่ 5 ของเดือนถัดไป)	5



ภาพที่ 4 ข้อเสนอการปฏิบัติราชการ ของสำนักงานทรัพยากรน้ำภาค ๒ ประจำปีงบประมาณ พ.ศ. ๒๕๕๘

ตารางที่ 4 แสดงผลการประเมินตนเองตามข้อเสนอการปฏิบัติราชการประจำปีงบประมาณ พ.ศ. 2558

ลำดับ ที่	ตัวชี้วัด	น้ำหนัก	ผลงาน	ค่าคะแนน	
มิติภายนอก การประเมินประสิทธิผล					
1	ระดับความสำเร็จของการเตรียมการ เพื่อป้องกัน และลดผลกระทบพิบัติภัย	20	4.891	0.978	●
2	ระดับความสำเร็จของการจัดหาพื้นที่น้ำสะอาด เพียงพอต่อการอุปโภคบริโภค	20	5	1	●
3	ร้อยละของจำนวนสถานีเตือนภัยที่มีประสิทธิภาพ ในการทำงาน	10	5	0.5	●
มิติภายใน การประเมินประสิทธิภาพ					
4	ระดับความสำเร็จในการดำเนินการรับฟังความ คิดเห็นของประชาชน โครงการอนุรักษ์ฟื้นฟูแหล่งน้ำ ตามแผน พรบ.	10	5	0.5	●
มิติภายใน การประเมินประสิทธิภาพ					
5	ร้อยละความสำเร็จของการเบิกจ่ายเงินงบประมาณ 5.1 ร้อยละความสำเร็จของการเบิกจ่าย เงินงบประมาณ รายจ่ายลงทุน	2.5	5	0.125	●
6	5.2 ร้อยละความสำเร็จของการเบิกจ่าย เงินงบประมาณรายจ่ายภาพรวม	2.5	5	0.125	●
7	ระดับความสำเร็จของการดำเนินการตามมาตรการ ประหยัดพลังงาน	10	4.544	0.45	●
มิติภายใน การพัฒนาองค์กร					
8	ระดับความสำเร็จของการพัฒนาสมรรถนะองค์กร	10	5	0.5	●
9	ระดับความสำเร็จของการควบคุมภายใน	10	5	0.5	●
10	ระดับความสำเร็จของการรายงานผลการปฏิบัติ ราชการภายในระยะเวลาที่กำหนด	5	5	0.25	●
รวมคะแนน				4.928	

ลงชื่อ ผู้สอบทาน
(นายแพทย์ อิ่มบุญ)
ตำแหน่ง นักวิเคราะห์นโยบายและแผน ๕ (บริหาร)
วันที่ 17 สิงหาคม 2558

ลงชื่อ เจ้าหน้าที่หน่วยงาน
(นางสาววิจิตรา รัชต์)
ตำแหน่ง ผู้อำนวยการกองบริหารการสาธารณสุข
วันที่ 17 สิงหาคม 2558

ส่วนที่ 3

ผลการดำเนินงานที่สำคัญ

1. กิจกรรม/โครงการที่สำคัญ ตามแผนปฏิบัติราชการประจำปี

1.1 ด้านการเพิ่มศักยภาพกลไกการบริหารจัดการทรัพยากรน้ำ

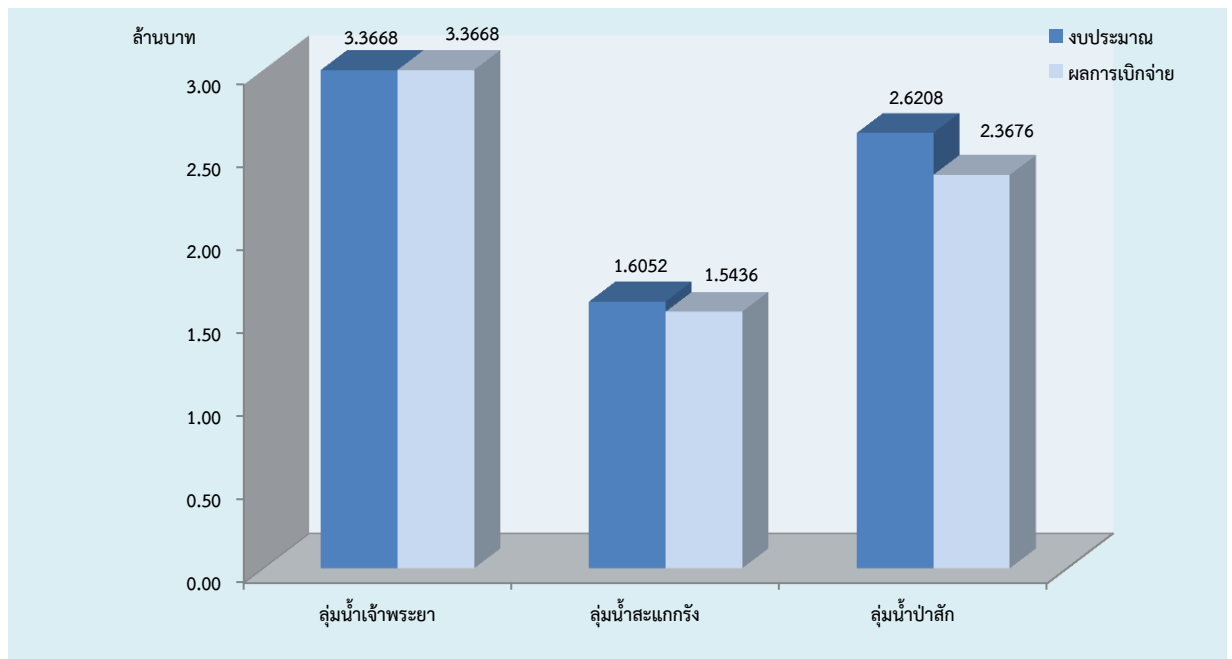
สำนักงานทรัพยากรน้ำภาค 2 รับผิดชอบพื้นที่ 3 กลุ่มน้ำหลัก คือ กลุ่มน้ำเจ้าพระยา กลุ่มน้ำสะแกกรัง และกลุ่มน้ำป่าสัก โดยได้มีการจัดตั้งองค์กรกลุ่มน้ำขึ้น ตามระเบียบสำนักนายกรัฐมนตรี ว่าด้วยการบริหารทรัพยากรน้ำแห่งชาติ พ.ศ. 2550 ประกอบด้วย คณะกรรมการกลุ่มน้ำ คณะอนุกรรมการ ด้านต่าง ๆ คณะทำงานกลุ่มน้ำสาขา และคณะทำงานระดับจังหวัด เพื่อพัฒนากลไกการบริหารจัดการ ทรัพยากรน้ำทั้งระบบในระดับประเทศและระดับกลุ่มน้ำ ด้วยการเสนอแนะแผน มาตรการและติดตาม ประเมินผลการบริหารจัดการทรัพยากรน้ำ ศึกษาวิจัยและพัฒนาวิชาการ กำหนดมาตรฐานและถ่ายทอด เทคโนโลยีด้านทรัพยากรน้ำ และให้คำปรึกษาด้านเทคนิควิชาการ พัฒนาระบบข้อมูลและเครือข่ายข้อมูล สารสนเทศเกี่ยวกับทรัพยากรน้ำ ปรับปรุงกฎหมายที่เกี่ยวข้องกับทรัพยากรน้ำ ประสานความร่วมมือ ระหว่างประเทศ รวมทั้งการพัฒนองค์กรและเครือข่ายในการบริหารจัดการทรัพยากรน้ำ โดยการมีส่วนร่วม ของทุกภาคส่วน ได้แก่ ผู้แทนส่วนราชการ ผู้แทนองค์กรปกครองส่วนท้องถิ่น ผู้แทนองค์กรผู้ใช้น้ำ ผู้ทรงคุณวุฒิ ตลอดจนเครือข่ายและประชาชน บุคคลดังกล่าวข้างต้นจะบริหารจัดการทรัพยากรน้ำใน พื้นที่ได้มีประสิทธิภาพนั้น จำเป็นจะต้องมีการเพิ่มศักยภาพเพื่อสนับสนุนการขับเคลื่อนการดำเนินงาน ดังนั้น สำนักงานทรัพยากรน้ำภาค 2 จึงได้ดำเนินการใน 3 กิจกรรมหลัก ได้แก่ การบริหารจัดการองค์กรกลุ่มน้ำ การพัฒนาเครื่องมือกลไกและการพัฒนาศักยภาพในการบริหารจัดการทรัพยากรน้ำ และการเผยแพร่และ ส่งเสริมการมีส่วนร่วมของประชาชน โดยมีกิจกรรมและผลการดำเนินงานในปีงบประมาณ 2558 ดังนี้

ตารางที่ 5 แสดงกิจกรรมและผลการเบิกจ่ายงบประมาณ ของสำนักงานเลขานุการคณะกรรมการกลุ่มน้ำ เจ้าพระยา สะแกกรัง และกลุ่มน้ำป่าสัก

กิจกรรม	กลุ่มน้ำเจ้าพระยา		กลุ่มน้ำสะแกกรัง		กลุ่มน้ำป่าสัก		รวมทั้งสิ้น	
	งบประมาณ (บาท)	เบิกจ่าย (บาท)	งบประมาณ (บาท)	เบิกจ่าย (บาท)	งบประมาณ (บาท)	เบิกจ่าย (บาท)	งบประมาณ (บาท)	เบิกจ่าย (บาท)
1. การบริหารจัดการองค์กรกลุ่มน้ำ	2,089,228	2,089,228	1,213,100	1,318,885	1,620,000	1,396,789.37	4,922,328	4,804,902
1.1 การประสานงานและบริหารจัดการกลุ่มน้ำ	1,540,738	1,540,738	697,450	895,995	340,000	530,125.37	2,578,188	2,966,858
1.2 การประชุมคณะกรรมการกลุ่มน้ำ	74,040	74,040	55,000	44,930	160,000	121,811	289,040	240,781
1.3 การประชุมคณะอนุกรรมการบริหารกลุ่มน้ำและวิชาการ	-	-	30,000	-	70,000	-	100,000	-
1.4 การประชุมคณะอนุกรรมการ/คณะทำงานกลุ่มน้ำระดับจังหวัด	154,250	154,250	-	-	120,000	39,800	274,250	194,050
1.5 การประชุมคณะอนุกรรมการ/คณะทำงานกลุ่มน้ำสาขา	-	-	110,000	65,390	320,000	218,823	430,000	284,213
1.6 การประชุมคณะอนุกรรมการ/คณะทำงานด้านอื่น ๆ	-	-	-	-	-	-	-	-
1.7 สนับสนุนการดำเนินงานขององค์กรภาคประชาชนในการบริหารจัดการกลุ่มน้ำ	-	-	-	-	300,000	235,000	300,000	235,000
1.8 การจัดตั้งและให้ความรู้กลุ่มผู้ใช้น้ำ (เครือข่ายใหม่)	71,560	71,560	60,000	74,500	100,000	102,800	231,560	248,860
1.9 การบริหารจัดการน้ำ (เครือข่ายเดิม)	206,500	206,500	210,000	187,420	210,000	107,610	626,500	501,530
1.10 การประสานงานและบริหารจัดการกลุ่มน้ำ (วันน้ำโลก)	42,140	42,140	50,650	50,650	-	40,820	92,790	133,610

กิจกรรม	ลุ่มน้ำเจ้าพระยา		ลุ่มน้ำสะแกกรัง		ลุ่มน้ำป่าสัก		รวมทั้งสิ้น	
	งบประมาณ (บาท)	เบิกจ่าย (บาท)	งบประมาณ (บาท)	เบิกจ่าย (บาท)	งบประมาณ (บาท)	เบิกจ่าย (บาท)	งบประมาณ (บาท)	เบิกจ่าย (บาท)
2. การพัฒนาเครื่องมือกลไก และการพัฒนาศักยภาพในการ บริหารจัดการทรัพยากรน้ำ	922,655	232,905	142,150	68,350	640,800	600,430	1,319,405	1,591,435
2.1 ประชุมเชิงปฏิบัติการ เพื่อจัดทำแผนบริหารจัดการ และพัฒนาลุ่มน้ำแบบบูรณาการ	179,845	179,845	92,150	38,000	184,300	142,610	456,295	360,455
2.2 ฝึกอบรมหลักสูตรพื้นฐาน ความรู้ด้านการวางโครงการพัฒนา อนุรักษ์และฟื้นฟูแหล่งน้ำ	53,060	53,060	50,000	30,350	70,300	71,620	173,360	155,030
2.3 การสัมมนาแผนยุทธศาสตร์ การบริหารจัดการทรัพยากรน้ำ ของประเทศ	689,750	689,750	-	-	386,200	386,200	689,750	1,075,950
3. การเผยแพร่และส่งเสริมการ มีส่วนร่วมของประชาชน	354,945	354,945	250,000	156,390	360,000	370,390	964,945	881,725
3.1 การเผยแพร่ให้ความรู้และ เสริมสร้างจิตสำนึกเกี่ยวกับ ทรัพยากรน้ำ	52,570	52,570	80,000	40,000	90,000	86,350	222,570	178,920
3.2 การรับฟังความคิดเห็น ของประชาชนในการทบทวน และจัดทำแผนการบริหารจัดการ ทรัพยากรน้ำในพื้นที่ลุ่มน้ำสาขา (เวทีชาวบ้าน)	84,120	84,120	120,000	80,440	120,000	125,230	324,120	289,790
3.3 การอนุรักษ์และพัฒนา แม่น้ำ คู คลอง โดยการมีส่วนร่วม ของประชาชน	218,255	218,255	50,000	35,950	150,000	158,810	418,255	413,015
รวมทั้งสิ้น	3,366,828	3,366,828	1,605,250	1,543,625	2,620,800	2,367,609	7,592,878	7,278,062

ที่มา : ข้อมูลจากรายงานผลการปฏิบัติงานผลิตและค่าใช้จ่ายในการดำเนินงานบริหารจัดการลุ่มน้ำ 25 ลุ่มน้ำหลัก (สสป.1/58) ของส่วนประสานและบริหารจัดการลุ่มน้ำเจ้าพระยา/สะแกกรัง และป่าสัก ณ วันที่ 30 กันยายน 2558



แผนภูมิที่ 4 แสดงผลการเปรียบเทียบงบประมาณที่ได้รับจัดสรรกับผลการเบิกจ่ายงบประมาณ ประจำปีงบประมาณ พ.ศ. 2558

ตารางที่ 6 แสดงผลผลิตการดำเนินงานบริหารจัดการองค์กรกลุ่มน้ำ กลุ่มน้ำเจ้าพระยา กลุ่มน้ำสะแกกรัง และกลุ่มน้ำป่าสัก

กิจกรรม	กลุ่มน้ำเจ้าพระยา			กลุ่มน้ำสะแกกรัง			กลุ่มน้ำป่าสัก			รวมทั้งสิ้น		
	จำนวน			จำนวน			จำนวน			จำนวน		
	คณะ/ เครือข่าย	ครั้ง	คน	คณะ/ เครือข่าย	ครั้ง	คน	คณะ/ เครือข่าย	ครั้ง	คน	คณะ/ เครือข่าย	ครั้ง	คน
1. การบริหารจัดการองค์กรกลุ่มน้ำ	9	9	618	20	11	650	22	15	550	51	35	1,818
1.1 การประสานงานและบริหารจัดการกลุ่มน้ำ	-	-	-	-	-	-	-	-	-	-	-	-
1.2 การประชุมคณะกรรมการกลุ่มน้ำ	1	1	50	1	1	44	2	2	92	4	4	186
1.3 การประชุมคณะกรรมการบริหารกลุ่มน้ำและวิชาการ	-	-	-	-	-	-	-	-	-	-	-	-
1.4 การประชุมคณะกรรมการ/คณะทำงานกลุ่มน้ำระดับจังหวัด	4	4	202	-	-	-	3	3	39	7	7	241
1.5 การประชุมคณะกรรมการ/คณะทำงานกลุ่มน้ำสาขา	-	-	-	5	3	146	8	8	140	13	11	286
1.6 การประชุมคณะกรรมการ/คณะทำงานด้านอื่น ๆ	-	-	-	-	-	-	-	-	-	-	-	-
1.7 สนับสนุนการดำเนินงานขององค์กรภาคประชาชนในการบริหารจัดการกลุ่มน้ำ	-	-	-	-	-	-	-	1	56	-	1	56
1.8 การจัดตั้งและให้ความรู้กลุ่มผู้ใช้ (เครือข่ายใหม่)	2	2	100	4	2	191	2	-	164	8	4	455
1.9 การบริหารจัดการน้ำ (เครือข่ายเดิม)	1	1	241	9	4	251	7	1	42	17	6	534
1.10 การประสานงานและบริหารจัดการกลุ่มน้ำ (วันน้ำโลก)	1	1	25	1	1	18	-	-	17	2	2	60
2. การพัฒนาเครื่องมือกลไกและการพัฒนาศักยภาพในการบริหารจัดการทรัพยากรน้ำ	4	4	609	2	2	140	-	7	514	6	13	1,263
2.1 ประชุมเชิงปฏิบัติการเพื่อจัดทำแผนบริหารจัดการและพัฒนาคุณภาพแบบบูรณาการ	2	2	98	1	1	89	-	3	170	3	6	357
2.2 ฝึกอบรมหลักสูตรพื้นฐานความรู้ด้านการวางโครงการพัฒนาอนุรักษ์และฟื้นฟูแหล่งน้ำ	1	1	48	1	1	51	-	1	111	2	3	210
2.3 การสัมมนาแผนยุทธศาสตร์การบริหารจัดการทรัพยากรน้ำของประเทศ	1	1	463	-	-	-	-	3	233	1	4	696
3. การเผยแพร่และส่งเสริมการมีส่วนร่วมของประชาชน	8	8	727	5	3	377	-	11	1,475	13	22	2,579
3.1 การเผยแพร่ให้ความรู้และเสริมสร้างจิตสำนึกเกี่ยวกับทรัพยากรน้ำ	1	1	55	-	-	-	-	4	-	1	5	55
3.2 การรับฟังความคิดเห็นของประชาชนในการทบทวนและจัดทำแผนการบริหารจัดการทรัพยากรน้ำในพื้นที่กลุ่มน้ำสาขา (เวทีชาวบ้าน)	2	2	102	4	2	274	-	4	450	6	8	826
3.3 การอนุรักษ์และพัฒนาแม่น้ำ คู คลอง โดยการมีส่วนร่วมของประชาชน	5	5	570	1	1	103	-	3	1,025	6	9	1,698
รวมทั้งสิ้น	21	21	1,954	27	16	1,167	22	33	2,539	70	70	5,660

ที่มา : ข้อมูลจากรายงานผลการปฏิบัติงานผลผลิตและค่าใช้จ่ายในการดำเนินงานบริหารจัดการกลุ่มน้ำ 25 กลุ่มน้ำหลัก (สสป.1/58) ของส่วนประสานและบริหารจัดการกลุ่มน้ำเจ้าพระยา/สะแกกรัง และป่าสัก ณ วันที่ 30 กันยายน 2558

1.2 ด้านการอนุรักษ์ พื้นฟู พัฒนาแหล่งน้ำ และบริหารจัดการน้ำ

ด้านการอนุรักษ์ พื้นฟู พัฒนาแหล่งน้ำ และบริหารจัดการน้ำ เป็นการดำเนินงานตามผลผลิตที่ 2 ของกรมทรัพยากรน้ำ โดยมีวัตถุประสงค์เพื่อ อนุรักษ์ พื้นฟูแหล่งน้ำและบริหารจัดการน้ำ ประกอบด้วย การศึกษาประเมินศักยภาพ วิเคราะห์ความเหมาะสมโครงการ บริหารจัดการ ปรับปรุงบำรุงรักษาแหล่งน้ำและแหล่งน้ำธรรมชาติ อนุรักษ์ พื้นฟูและบำรุงรักษา เพิ่มประสิทธิภาพการเก็บกักน้ำ และปรับปรุงสิ่งก่อสร้างและแหล่งน้ำเดิมให้สามารถใช้ประโยชน์ได้อย่างมีประสิทธิภาพ

ในปีงบประมาณ 2558 สำนักงานทรัพยากรน้ำภาค 2 ได้รับจัดสรรงบประมาณให้ดำเนินโครงการอนุรักษ์พื้นฟูแหล่งน้ำ ในพื้นที่ปฏิบัติงาน 12 จังหวัด ทั้งสิ้นจำนวน 256 โครงการ งบประมาณ 1,754,439,600 บาท ดังนี้

ตารางที่ 7 แสดงผลการดำเนินงานโครงการอนุรักษ์ พื้นฟูแหล่งน้ำ ปีงบประมาณ พ.ศ. 2558

ประเภท	งบประมาณที่ได้รับจัดสรร	ผลการเบิกจ่าย		จำนวนโครงการ	ก่อสร้างแล้วเสร็จ	
		ล้านบาท	ร้อยละ		แห่ง	ร้อยละ
งบปกติ	538.3603	526.9358	97.88	55	55	100.00
งบระยะเร่งด่วน (เพิ่มเติม)	738.0351	175.3686	23.76	111	34	30.63
งบเงินเหลือจ่าย ปีงบประมาณ 2558	70.5496	49.2824	69.85	8	6	75.00
งบเงินเหลือจ่าย ปีงบประมาณ 2558	24.3019	-	-	4	-	-
เงินเหลือจ่าย ปีงบประมาณ 2556	22.2695	22.2695	100.00	11	11	100.00
งบเงินกันเหลื่อมปี ปีงบประมาณ 2556	32.0608	8.6329	26.93	6	3	50.00
งบเร่งด่วน ปีงบประมาณ 2557	142.1191	135.1145	95.07	29	28	96.55
งบเงินกันเหลื่อมปี ปีงบประมาณ 2557	54.8401	52.7907	96.26	7	6	85.71
งบเงินกันเหลื่อมปี ปีงบประมาณ 2557	121.6632	1.6273	1.33	22	-	-
งบเหลือจ่าย ปีงบประมาณ 2557	9.0400	-	-	1	-	-
งบเหลือจ่าย (กันเหลื่อมปี) ปีงบประมาณ 2557	1.200	-	-	2	-	-
รวม	1,754.4396	972.0217	55.40	256	143	55.86

ที่มา : ข้อมูลจากรายงานผลสรุปผลการดำเนินโครงการอนุรักษ์พื้นฟูแหล่งน้ำ ของส่วนพัฒนาและพื้นฟูแหล่งน้ำ ณ วันที่ 17 พฤศจิกายน 2558

1.3.1 สถานีเตือนภัยน้ำท่วมฉับพลัน – ดินถล่ม (Early Warning)

ปัจจุบันการเปลี่ยนแปลงสภาพแวดล้อม สภาพภูมิอากาศ การโยกย้ายถิ่นฐาน การขยายพื้นที่และการพัฒนาชุมชนตลอดเวลา รวมทั้งจากเหตุการณ์น้ำป่าไหลหลาก น้ำท่วมฉับพลันและดินถล่ม ในบริเวณพื้นที่ลาดชันและที่ราบเชิงเขาที่เกิดขึ้น โดยเฉพาะในช่วงสามสี่ปีที่ผ่านมา ซึ่งก่อให้เกิดความเสียหายต่อชีวิตและทรัพย์สินเป็นจำนวนมาก จึงทำให้หน่วยงานที่เกี่ยวข้อง อาทิเช่น กรมทรัพยากรธรณี กรมพัฒนาที่ดิน กรมป้องกันและบรรเทาสาธารณภัย เป็นต้น ดำเนินการรวบรวมและจัดทำหมู่บ้านเสี่ยงภัยดินถล่มและน้ำป่าไหลหลากขึ้น ซึ่งพบว่ามีเป็นจำนวนมาก กรมทรัพยากรน้ำได้เล็งเห็นถึงความจำเป็นในการติดตั้งสถานีเตือนภัยให้ครอบคลุมให้มากที่สุด จึงได้มีการติดตั้งสถานีเตือนภัยน้ำท่วมฉับพลัน – ดินถล่ม (Early Warning) เพิ่มขึ้นในทุก ๆ ปี โดยสำนักงานทรัพยากรน้ำภาค 2 ได้ดำเนินการติดตั้งสถานีเตือนภัยน้ำท่วมฉับพลัน – ดินถล่ม (Early Warning) มาตั้งแต่ปีงบประมาณ 2548 – 2557 รวมจำนวน 61 สถานี และในปีงบประมาณ 2558 ได้ติดตั้งสถานีเตือนภัยฯ เพิ่มอีก 56 สถานี รวม 117 สถานี ครอบคลุมหมู่บ้านเสี่ยงภัยทั้งหมด 393 หมู่บ้าน มีการแจ้งเตือนภัยจากสถานีเตือนภัยน้ำท่วมฉับพลัน – ดินถล่ม (Early Warning) จำนวน 9 ครั้ง

ตารางที่ 8 แสดงจำนวนสถานีเตือนภัยน้ำท่วมฉับพลัน – ดินถล่ม (Early Warning) ปีงบประมาณ พ.ศ. 2548 - 2558

จังหวัด	ปีงบประมาณ 2548 - 2558	
	ติดตั้งระบบเตือนภัย (สถานี)	ครอบคลุมหมู่บ้านเสี่ยงภัย (หมู่บ้าน)
นครสวรรค์	13	33
เพชรบูรณ์	52	197
อุทัยธานี	20	68
ลพบุรี	11	32
สระบุรี	16	50
เลย	5	13
รวมทั้งหมด	117	393

ตารางที่ 9 แสดงจำนวนครั้งในการแจ้งเตือนภัยของสถานีเตือนภัยน้ำท่วมฉับพลัน - ดินถล่ม (Early Warning) ปีงบประมาณ พ.ศ. 2558

สัญญาณไฟแจ้งเตือน	สถานการณ์แจ้งเตือน	
	แจ้งเตือนด้วยปริมาณน้ำฝน	แจ้งเตือนด้วยระดับน้ำ
สัญญาณไฟสีเขียว (เฝ้าระวัง)	7	29
สัญญาณไฟสีเหลือง (เตรียมพร้อมอพยพ)	2	-
สัญญาณไฟสีแดง (อพยพ)	-	-

ตารางที่ 10 แสดงผลการแจ้งเตือนภัยของสถานีเตือนภัยน้ำท่วมฉับพลัน – ดินถล่ม (Early Warning) ปีงบประมาณ พ.ศ. 2558

ที่	สถานี	ที่ตั้งสถานี			สัญญาณการแจ้งเตือนภัย	วัน/เดือน/ปี
		ตำบล	อำเภอ	จังหวัด		
1.	บ้านโป่งสามสิบ	ระบำ	ลานสัก	อุทัยธานี	เตรียมพร้อมอพยพ	8 ต.ค. 57
2.	บ้านน้ำพุ	พุทธรบาท	ชนแดน	เพชรบูรณ์	เฝ้าระวัง	8 มิ.ย. 58
3.	บ้านวังลาด	ชนแดน	ชนแดน	เพชรบูรณ์	เฝ้าระวัง	8 มิ.ย. 58
4.	บ้านวังสงวน	บ่อไทย	หนองไผ่	เพชรบูรณ์	เฝ้าระวัง	14 ก.ค. 58
5.	บ้านน้ำพุ	พุทธรบาท	ชนแดน	เพชรบูรณ์	เฝ้าระวัง	31 ก.ค. 58
6.	บ้านวังทอง	วังชมพู	เมืองเพชรบูรณ์	เพชรบูรณ์	เตรียมพร้อมอพยพ	2 ส.ค. 58
7.	บ้านหนองผักบุ้ง	นายม	เมืองเพชรบูรณ์	เพชรบูรณ์	เฝ้าระวัง	5 ส.ค. 58
8.	บ้านซับฟาน	ยางงาม	หนองไผ่	เพชรบูรณ์	เฝ้าระวัง	5 ก.ย. 58
9.	บ้านซับอีปุก	ชนแดน	ชนแดน	เพชรบูรณ์	เฝ้าระวัง	5 ก.ย. 58

1.3.2 สถานีตรวจวัดสภาพน้ำทางไกลอัตโนมัติ (สถานีโทรมาตร)

สถานีตรวจวัดสภาพน้ำทางไกลอัตโนมัติ (สถานีโทรมาตร) เป็นระบบตรวจวัดที่สามารถทำการตรวจวัดข้อมูลที่ต้องการได้แบบอัตโนมัติจากจุดตรวจวัดที่อยู่ไกลจากผู้ควบคุม มีเครื่องมือวัดที่ครอบคลุมการตรวจวัดสถานภาพน้ำทั้งในด้านปริมาณน้ำ ปริมาณน้ำฝน และคุณภาพน้ำ และสามารถส่งสัญญาณค่าการตรวจวัดมายังฐานข้อมูลที่สถานีหลัก สถานีรองได้โดยผ่านทางระบบสื่อสาร สำนักงานทรัพยากรน้ำภาค 2 ดูแลรับผิดชอบสถานีตรวจวัดสภาพน้ำทางไกลอัตโนมัติ (สถานีโทรมาตร) จำนวน 23 แห่งในพื้นที่ 9 จังหวัด

ตารางที่ 11 แสดงจำนวนสถานีตรวจวัดสภาพน้ำทางไกลอัตโนมัติ (สถานีโทรมาตร) แยกรายจังหวัด

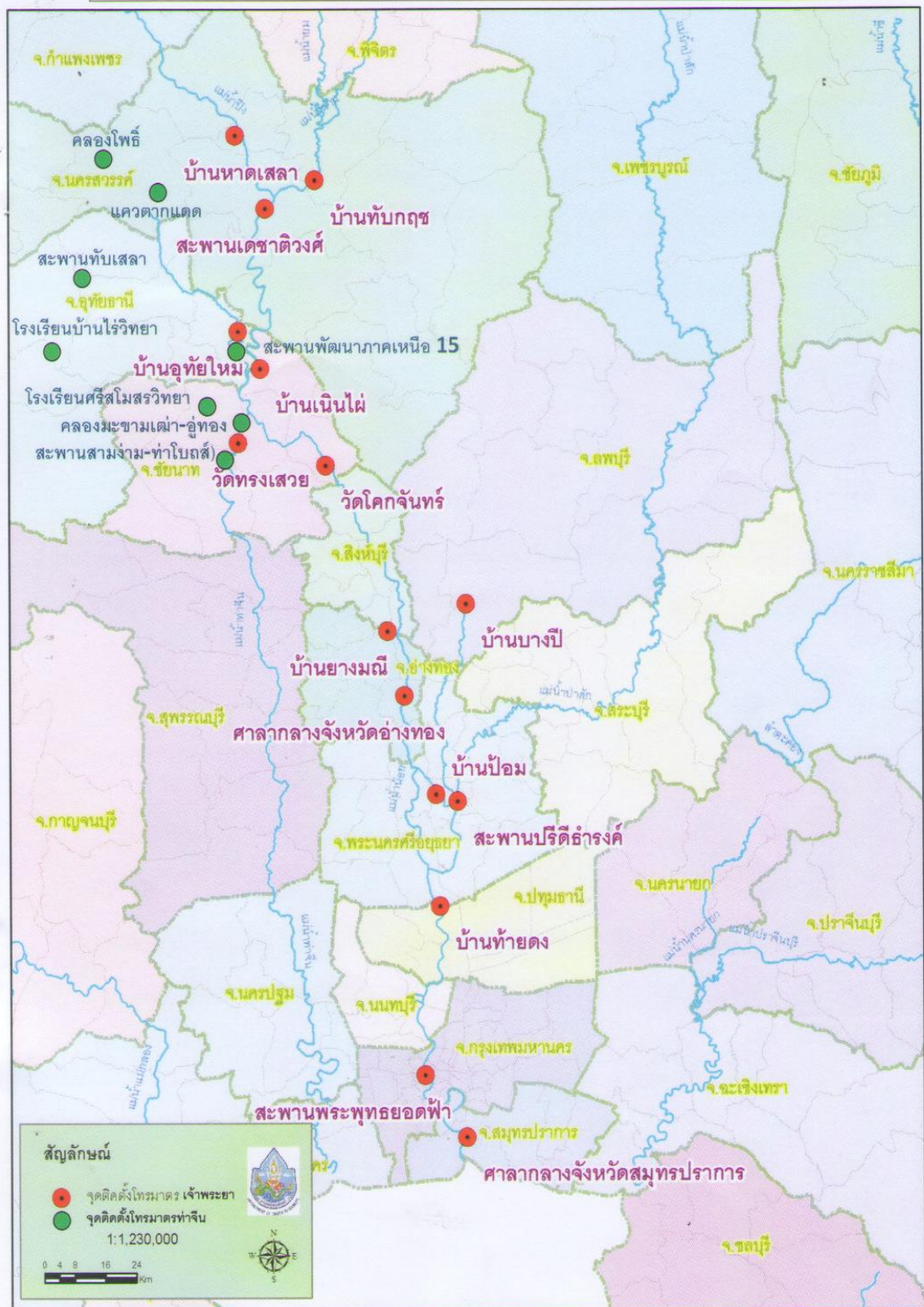
ลำดับที่	จังหวัด	จำนวนสถานี (แห่ง)
1.	นครสวรรค์	5
2.	ชัยนาท	6
3.	อุทัยธานี	4
4.	อ่างทอง	2
5.	ลพบุรี	1
6.	พระนครศรีอยุธยา	2
7.	ปทุมธานี	1
8.	กรุงเทพมหานคร	1
9.	สมุทรปราการ	1
	รวมทั้งสิ้น	23

ตารางที่ 12 แสดงที่ตั้งของสถานีตรวจวัดสภาพน้ำทางไกลอัตโนมัติ (สถานีโทรมาตร)

ลำดับ ที่	สถานี	ที่ตั้งอาคารสถานี		
		แขวง/ตำบล	เขต/อำเภอ	จังหวัด
1	บ้านหาดเสลา	ห้วยดง	แก้งเลี้ยว	นครสวรรค์
2	บ้านทับกฤช	ทับกฤชใต้	ชุมแสง	นครสวรรค์
3	สะพานเดชาติวงศ์	ปากน้ำโพธิ์	เมือง	นครสวรรค์
4	สะพานคลองโพธิ์	ชุมตาบง	ชุมตาบง	นครสวรรค์
5	สะพานพัฒนาภาคเหนือ 15	หาดสูง	โกรกพระ	นครสวรรค์
6	บ้านอุทัยใหม่	สะแกกรัง	เมือง	อุทัยธานี
7	แม่น้ำทับเสลา	ลานสัก	ลานสัก	อุทัยธานี
8	โรงเรียนบ้านไร่พัฒนา	บ้านบึง	บ้านไร่	อุทัยธานี
9	แม่น้ำสะแกกรัง	สะแกกรัง	เมือง	อุทัยธานี
10	มโนรมย์	วัดโคก	มโนรมย์	ชัยนาท
11	วัดทรงเสวย	หนองน้อย	วัดสิงห์	ชัยนาท
12	วัดโคกจันทร์	โพนางดำ	สรรพยา	ชัยนาท
13	โรงเรียนศรีสโมสรวิทยา	กุดจอก	หนองมะโมง	ชัยนาท
14	คลองมะขามเฒ่า-อู่ทอง	หนองจอก	วัดสิงห์	ชัยนาท
15	สะพานสามง่าม-ท่าโบสถ์	สามง่ามท่าโบสถ์	หันคา	ชัยนาท
16	บ้านยางมณี	องค์รักษ์	โพธิ์ทอง	อ่างทอง
17	สถานีศาลากลางอ่างทอง	บางแก้ว	เมือง	อ่างทอง
18	บางปี	โพธิ์เก้าต้น	เมือง	ลพบุรี
19	สะพานปรีดีธำรงค์	ห้วยรอ	พระนครศรีอยุธยา	พระนครศรีอยุธยา
20	บ้านป้อม	บ้านป้อม	พระนครศรีอยุธยา	พระนครศรีอยุธยา
21	บ้านท้ายดง	บางกระบือ	สามโคก	ปทุมธานี
22	สะพานพุทธ	วัดกัลป์ยาศน์	ธนบุรี	กรุงเทพมหานคร
23	สมุทรปราการ	ปากน้ำ	เมือง	สมุทรปราการ



แผนที่จุดติดตั้งสถานีตรวจวัดสภาพน้ำทางไกลอัตโนมัติ



ภาพที่ 6 แผนที่แสดงจุดติดตั้งสถานีตรวจวัดสภาพน้ำทางไกลอัตโนมัติ (สถานีโทรมาตร)

1.3.3 สถานีระบบถ่ายทอดโทรทัศน์วงจรปิดและส่งข้อมูลแบบสัญญาณภาพ (CCTV)

ระบบถ่ายทอดและส่งข้อมูลแบบสัญญาณภาพ (Closed Circuit Television, CCTV) คือระบบการบันทึก ภาพเคลื่อนไหวที่ถูกจับภาพโดยกล้องวงจรปิด ที่ได้ติดตั้งตามบริเวณต่างๆ ทั่วทั้งเครื่องบันทึก และส่วนรับภาพดูภาพซึ่งเรียกว่า จอภาพ (Monitor) และบันทึก เป็นระบบที่ติดตั้งขึ้น สำหรับใช้เพื่อสังเกตสถานการณ์น้ำในพื้นที่โครงการ ทั้งนี้สามารถเห็นสถานการณ์ ณ จุดรับสัญญาณภาพได้ สำนักงานทรัพยากรน้ำภาค 2 ดูแลรับผิดชอบสถานีระบบถ่ายทอดโทรทัศน์วงจรปิดและส่งข้อมูลแบบสัญญาณภาพ (CCTV) จำนวน 10 แห่ง ในพื้นที่ 7 จังหวัด

ตารางที่ 13 แสดงจำนวนสถานีระบบถ่ายทอดโทรทัศน์วงจรปิดและส่งข้อมูลแบบสัญญาณภาพ (CCTV) แยกรายจังหวัด

ลำดับ ที่	จังหวัด	จำนวนสถานี (แห่ง)
1.	นครสวรรค์	2
2.	ชัยนาท	1
3.	อุทัยธานี	1
4.	สิงห์บุรี	1
5.	อ่างทอง	2
6.	พระนครศรีอยุธยา	2
7.	ปทุมธานี	1
รวมทั้งหมด		10

ตารางที่ 14 แสดงที่ตั้งของสถานีระบบถ่ายทอดโทรทัศน์วงจรปิดและส่งข้อมูลแบบสัญญาณภาพ (CCTV)

ลำดับ	สถานี	ที่ตั้งอาคารสถานี		
		แขวง/ตำบล	เขต/อำเภอ	จังหวัด
1	เชิงสะพานบวรวิทย์	อุทัยใหม่	เมือง	อุทัยธานี
2	องค์การบริหารส่วนตำบลหาดอาษา	หาดอาษา	สรรพยา	ชัยนาท
3	ปากน้ำ	ปากน้ำโพ	เมือง	นครสวรรค์
4	วัดเกษไชโยเหนือ	เกษไชโย	ชุมแสง	นครสวรรค์
5	เชิงสะพานสิงห์บุรี	ถนนวิไลกัจฉิตต์	เมือง	สิงห์บุรี
6	โรงเรียนราษฎร์บำรุง	บ้านกลาง	เมือง	ปทุมธานี
7	อนามัยหลักฟ้า	หลักฟ้า	ไชโย	อ่างทอง
8	วัดต้นสน	บางแก้ว	เมือง	อ่างทอง
9	เทศบาลอำเภอเสนา	บ้านแพน	เสนา	พระนครศรีอยุธยา
10	วัดพัญญูเชิงวรวิหาร	เกาะเรียน	พระนครศรีอยุธยา	พระนครศรีอยุธยา

แผนที่จุดติดตั้งสถานี CCTV



ภาพที่ 7 แผนที่แสดงจุดติดตั้งสถานีระบบถ่ายทอดโทรทัศน์วงจรปิดและส่งข้อมูลแบบสัญญาณภาพ (CCTV)

1.3.4 สถานีอุทกวิทยา (วัดระดับน้ำแบบธรรมดา)

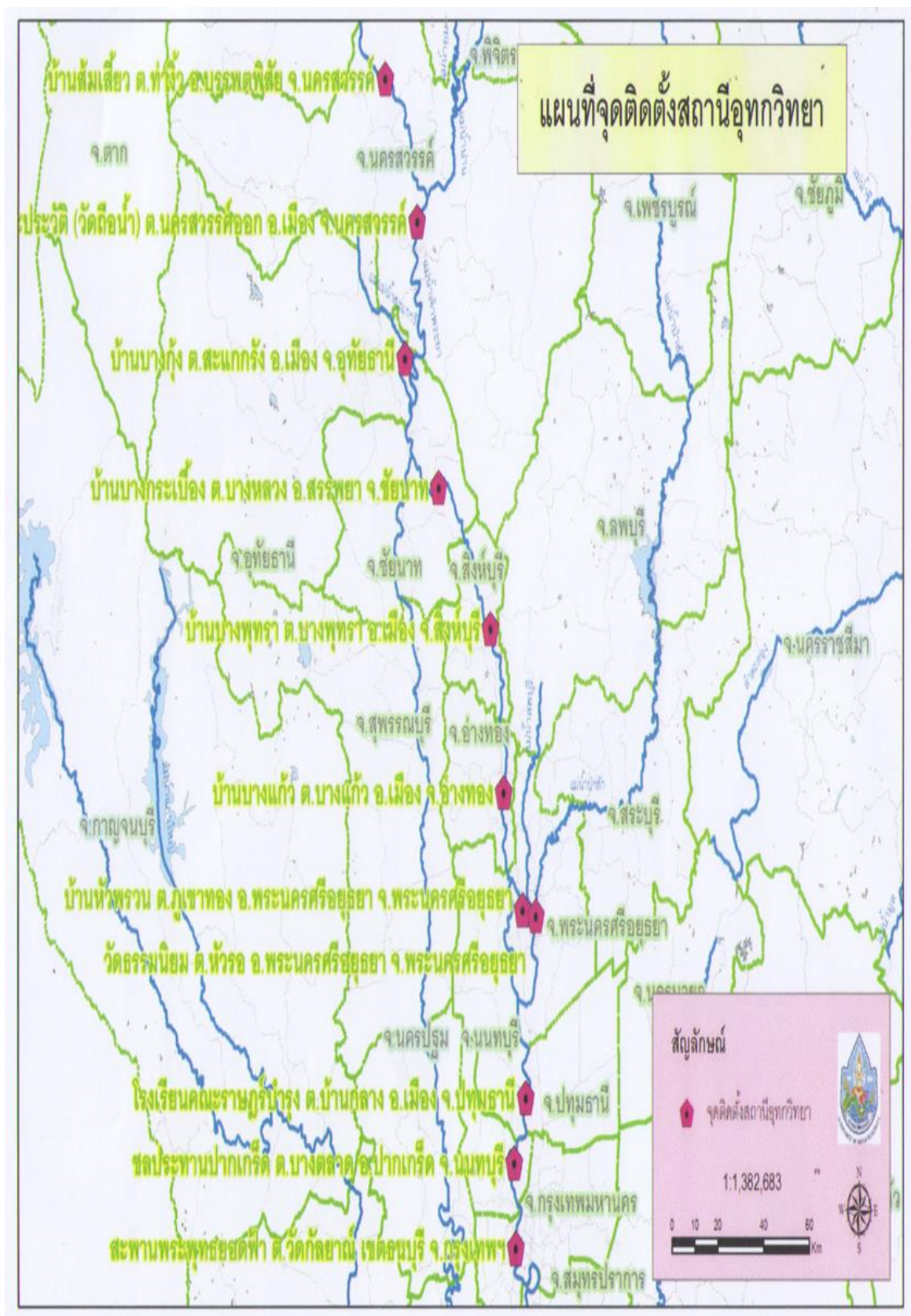
สถานีอุทกวิทยา (วัดระดับน้ำแบบธรรมดา) เป็นการตรวจวัดสถานภาพของน้ำในลำน้ำ เช่น การวัดปริมาณน้ำ วัดระดับน้ำ การเก็บตะกอนของน้ำ การทำรูปตัดของลำน้ำ การทำค่าระดับท้องน้ำ สำนักงานทรัพยากรน้ำภาค 2 ดูแลรับผิดชอบสถานีอุทกวิทยา (วัดระดับน้ำแบบธรรมดา) จำนวน 11 แห่งในพื้นที่ 9 จังหวัด

ตารางที่ 15 แสดงจำนวนสถานีอุทกวิทยา (วัดระดับน้ำแบบธรรมดา) แยกรายจังหวัด

ลำดับที่	จังหวัด	จำนวนสถานี (แห่ง)
1.	นครสวรรค์	2
2.	ชัยนาท	1
3.	อุทัยธานี	1
4.	สิงห์บุรี	1
5.	อ่างทอง	1
6.	พระนครศรีอยุธยา	2
7.	ปทุมธานี	1
8.	นนทบุรี	1
9.	กรุงเทพมหานคร	1
รวมทั้งหมด		11

ตารางที่ 16 แสดงที่ตั้งของสถานีอุทกวิทยา (วัดระดับน้ำแบบธรรมดา)

ลำดับ	สถานี	ที่ตั้งอาคารสถานี		
		แขวง/ตำบล	เขต/อำเภอ	จังหวัด
1	บ้านส้มเสี้ยว	ท่าจั่ว	บรรพตพิสัย	นครสวรรค์
2	ค่ายจระเข้ประวัติน้ำ (วัดถือน้ำ)	นครสวรรค์ออก	เมือง	นครสวรรค์
3	วัดบางกุ้ง	สะแกกรัง	เมือง	อุทัยธานี
4	บ้านบางกระเปื้อง	บางหลวง	สรรพยา	ชัยนาท
5	บ้านบางพุทรา	บางพุทรา	เมือง	สิงห์บุรี
6	บ้านบางแก้ว	บางแก้ว	เมือง	อ่างทอง
7	สะพานสวนนก	ภูเขาทอง	พระนครศรีอยุธยา	พระนครศรีอยุธยา
8	วัดธรรมนิยม	หัวรอ	พระนครศรีอยุธยา	พระนครศรีอยุธยา
9	โรงเรียนคณะราษฎรบำรุง	บ้านกลาง	เมือง	ปทุมธานี
10	กรมชลประทาน	บางตลาด	ปากเกร็ด	นนทบุรี
11	สะพานพระพุทธรยอดฟ้า	วัดกัลยาณ์	ธนบุรี	กรุงเทพมหานคร



ภาพที่ 8 แผนที่แสดงจุดติดตั้งสถานีอุทกวิทยา

1.3.5 สถานีอุตุนิยมวิทยา

สถานีอุตุนิยมวิทยา เป็นการตรวจวัดการเปลี่ยนแปลงของสภาพอากาศ เช่น วัดปริมาณน้ำฝน อุณหภูมิอากาศ ความระเหยของอากาศ ความชื้นของอากาศ และการแปรผันของลม สำนักงานทรัพยากรน้ำภาค 2 ดูแลรับผิดชอบสถานีอุตุนิยมวิทยา จำนวน 4 แห่ง ในพื้นที่จังหวัดเพชรบูรณ์ และจังหวัดเลย

ตารางที่ 17 แสดงที่ตั้งของสถานีอุตุนิยมวิทยา

ลำดับ	สถานี	ที่ตั้งอาคารสถานี		
		แขวง/ตำบล	เขต/อำเภอ	จังหวัด
1	บ้านเหล่าหญ้า	แคมป์สน	เขาค้อ	เพชรบูรณ์
2	บุงคล้า	บุงคล้า	หล่มสัก	เพชรบูรณ์
3	ศิลา	ศิลา	หล่มเก่า	เพชรบูรณ์
4	ด่านตู	โป่ง	ด่านซ้าย	เลย



ภาพที่ 9 แผนที่แสดงจุดติดตั้งสถานีอุตุนิยมวิทยา

2. การบริหารจัดการเพื่อรองรับสภาวะวิกฤตน้ำ

2.1 จัดตั้งศูนย์การอำนวยความสะดวกติดตามและแก้ไขปัญหาภัยแล้ง และอุทกภัย

สำนักงานทรัพยากรน้ำภาค 2 จัดตั้งศูนย์การอำนวยความสะดวกติดตามและแก้ไขปัญหาภัยแล้ง และอุทกภัยขึ้นเป็นประจำทุกปี เพื่อเตรียมความพร้อมในการรับมือกับสถานการณ์ภัยแล้งและอุทกภัยที่จะเกิดขึ้น รวมทั้งป้องกันและบรรเทาความรุนแรงของปัญหาที่อาจจะเกิดขึ้นได้อย่างถูกต้อง รวดเร็ว และทันต่อเหตุการณ์ได้อย่างมีประสิทธิภาพ ศูนย์การอำนวยความสะดวกติดตามและแก้ไขปัญหาภัยแล้ง และอุทกภัย 2 ศูนย์ ได้แก่ ศูนย์เฝ้าระวังส่วนหน้าจังหวัดสระบุรี และศูนย์เฝ้าระวังส่วนหน้าจังหวัดนครสวรรค์ ซึ่งมีเครื่องสูบน้ำ ยานพาหนะ และอุปกรณ์ ในการเตรียมความพร้อม ดังนี้

1.	เครื่องสูบน้ำหอยโข่ง ขนาด 10 นิ้ว ขับด้วยเครื่องยนต์ดีเซล	2 เครื่อง
2.	เครื่องสูบน้ำหอยโข่ง ขนาด 12 นิ้ว ขับด้วยเครื่องยนต์ดีเซล	30 เครื่อง
3.	เครื่องสูบน้ำหอยโข่ง ขนาด 26 นิ้ว ขับด้วยเครื่องยนต์ดีเซล	2 เครื่อง
4.	เครื่องสูบน้ำไฮดรอลิก ขนาด 30 นิ้ว ขับด้วยเครื่องยนต์ดีเซล	5 เครื่อง
5.	เครื่องสูบน้ำ ขนาด 20 นิ้ว ขับด้วยมอเตอร์ไฟฟ้า	10 เครื่อง
6.	เครื่องสูบน้ำ ขนาด 6 นิ้ว ขับด้วยเครื่องยนต์ดีเซล	1 เครื่อง
7.	เครื่องสูบน้ำ ขนาด 8 นิ้ว ขับด้วยมอเตอร์ไฟฟ้า	10 เครื่อง
8.	รถบรรทุกน้ำ	5 คัน
9.	รถบรรทุก 10 ล้อ พร้อมเครน (CNG)	1 คัน
10.	รถบรรทุก 6 ล้อ พร้อมเครน	2 คัน
11.	รถบรรทุก 6 ล้อ	4 คัน
12.	รถโมบายซ่อมบำรุง	1 คัน
13.	เครื่องผลิตน้ำสะอาดเคลื่อนที่ (ประปาสนาม)	1 ชุด
14.	เรือปฏิบัติการ	1 ลำ



2.2 การดำเนินการช่วยเหลือพื้นที่ประสบภัยแล้ง

2.2.1 การติดตั้งเครื่องสูบน้ำเพื่อช่วยเหลือพื้นที่ประสบภัยแล้ง

สำนักงานทรัพยากรน้ำภาค 2 ดำเนินการติดตั้งเครื่องสูบน้ำจากแหล่งน้ำสายหลัก และลำน้ำสาขาไปเก็บไว้ในแหล่งน้ำธรรมชาติ เพื่อช่วยเหลือการเกษตรและการอุปโภค บริโภค พร้อมทั้งบูรณาการการทำงานร่วมกันกับหน่วยงานในพื้นที่ เพื่อให้สามารถเข้าช่วยเหลือและบรรเทาปัญหาภัยแล้งให้กับประชาชนที่เดือดร้อนได้อย่างรวดเร็วและมีประสิทธิภาพ โดยสามารถช่วยเหลือสูบน้ำช่วยเหลือพื้นที่ประสบภัยแล้ง ในปีงบประมาณ พ.ศ. 2558 ได้จำนวน 8,090,369 ลูกบาศก์เมตร พื้นที่เกษตรกรรมจำนวน 14,596 ไร่ และใช้อุปโภค - บริโภค จำนวน 42,292 ครั้วเรือน ประชากร 74,934 คน

ตารางที่ 18 แสดงผลการดำเนินการช่วยเหลือพื้นที่ประสบภัยแล้งแยกรายจังหวัด

ที่	จังหวัด	จุดดำเนินการ (แห่ง)	ปริมาณสูบน้ำ (ลบ.ม.)	จำนวนผู้ได้รับประโยชน์		
				ครั้วเรือน	ประชากร	พื้นที่การเกษตร (ไร่)
1.	ปทุมธานี	1	297,000	19,226	45,657	7,796
2.	พระนครศรีอยุธยา	1	259,200	689	-	1,500
3.	นครสวรรค์	6	3,161,249	1,229	16,502	5,300
4.	สระบุรี	2	4,372,920	21,148	12,775	-
รวมทั้งสิ้น		10	8,090,369	42,292	74,934	14,596



ตารางที่ 19 แสดงจุดติดตั้งเครื่องสูบน้ำเพื่อนำน้ำจากแหล่งน้ำธรรมชาติไปช่วยเหลือพื้นที่ประสบภัยแล้ง
ปีงบประมาณ พ.ศ. 2558

ลำดับ ที่	สถานที่ดำเนินการ	ขนาด เครื่องสูบ (นิ้ว)	จำนวน (เครื่อง)	ปริมาณสูบ น้ำ (ลบ. ม.)	จำนวนผู้ได้รับประโยชน์			ช่วงเวลา ดำเนินการ
					ครัวเรือน	ประชากร	พื้นที่ การเกษตร (ไร่)	
1.	ซอยวัดลาดสนุ่น หมู่ 7 ตำบลคูคต อำเภอลำลูกกา จังหวัดปทุมธานี	30	1	297,000	19,226	45,657	7,796	17 พ.ย. 57 – 12 ก.พ. 58
2.	บ้านวังหงส์ ตำบลท่าไม้ อำเภอชุมแสง จังหวัดนครสวรรค์	12	1	1,374,300	477	1,433	4,000	17 พ.ย. 57 – 12 ก.พ. 58
3.	บ้านแหลมนาไร่ ตำบลแควใหญ่ อำเภอเมือง จังหวัดนครสวรรค์	12	1	397,440	210	750	-	9 – 30 ม.ค. 58
4.	เทศบาลตำบลบางปะมุง อำเภอโกรกพระ จังหวัดนครสวรรค์	12	1	495,000	247	582	-	16 ม.ค. – 11 ก.พ. 58
5.	บ้านหนองขอน ตำบลท่าไม้ อำเภอชุมแสง จังหวัดนครสวรรค์	12	1	394,200	220	737	-	19 ม.ค. – 10 ก.พ. 58
6.	พุทธอุทยานนครสวรรค์ หมู่ 6 ตำบลนครสวรรค์ออก อำเภอเมือง จังหวัดนครสวรรค์	12	1	471,149	5	13,000	-	19 มี.ค. – 8 เม.ย. 58
7.	โครงการส่งน้ำและ บำรุงรักษาเชิงราง อำเภอ บ้านหมอ จังหวัดสระบุรี	20	1	2,548,800	681	3,064	-	12 ก.พ. – 22 พ.ค. 58
8.	บ้านหนองยาวใต้ หมู่ 2 ตำบลหนองยาว อำเภอเมือง จังหวัดสระบุรี	12	2	25,920	882	2,302	-	15 – 16 เม.ย. 58
9.	โครงการส่งน้ำและ บำรุงรักษาเชิงราง อำเภอ บ้านหมอ จังหวัดสระบุรี	20	2	561,600	681	3,064	-	29 มี.ย. – 12 ก.ค. 58
10.	บ้านหนองยาวใต้ หมู่ 2 ตำบลหนองยาว อำเภอเมือง จังหวัดสระบุรี	12	1	48,600	1,404	4,345	-	6 – 10 ก.ค. 58
11.	หมู่ 1 ตำบลเชียงรากน้อย อำเภอบางไทร จังหวัด พระนครศรีอยุธยา	12	2	259,200	689	-	1,500	10 – 14 ก.ค. 58
12.	โครงการส่งน้ำและ บำรุงรักษาเชิงราง อำเภอ บ้านหมอ จังหวัดสระบุรี	30	1	1,188,000	17,500	-	-	15 – 25 ก.ค. 58
13.	บ้านไทรงาม หมู่ 3 ตำบลทุ่งทอง อำเภอหนองบัว จังหวัดนครสวรรค์	12	1	29,160	70	-	1,300	8 -11 ก.ย. 58
รวมทั้งสิ้น				8,090,369	42,292	74,934	14,596	

ที่มา : ข้อมูลจากรายงานผลการช่วยเหลือพื้นที่ประสบปัญหาภัยแล้ง ของส่วนวิชาการ
ณ วันที่ 30 กันยายน 2558

2.2.2 การแจกจ่ายน้ำเพื่อช่วยเหลือพื้นที่ประสบภัยแล้ง

สำนักงานทรัพยากรน้ำภาค 2 ดำเนินการแจกจ่ายน้ำเพื่อช่วยเหลือในการอุปโภคบริโภค โดยใช้รถบรรทุกน้ำแจกจ่ายน้ำให้กับประชาชนที่ประสบปัญหาขาดแคลนน้ำ จำนวน 870,000 ลิตร ประชาชนนำไปใช้สำหรับการอุปโภค บริโภค 3,169 คร้วเรือน ประชากร 8,923 คน

ตารางที่ 20 แสดงผลการแจกจ่ายน้ำเพื่อช่วยเหลือพื้นที่ประสบภัยแล้ง ปีงบประมาณ พ.ศ. 2558 แยกรายจังหวัด

ที่	จังหวัด	จุดดำเนินการ (แห่ง)	ปริมาณ สูบน้ำ (ลบ.ม.)	จำนวนผู้ได้รับประโยชน์	
				ครัวเรือน	ประชากร
1.	นครสวรรค์	24	804,000	2,393	6,194
2.	สระบุรี	2	66,000	776	2,729
รวมทั้งสิ้น		26	870,000	3,169	8,923



ตารางที่ 21 แสดงสถานที่ดำเนินการแจกจ่ายน้ำเพื่อช่วยเหลือพื้นที่ประสบภัยแล้ง ปีงบประมาณ พ.ศ. 2558

ที่	สถานที่ดำเนินการ	ปริมาณน้ำ (ลิตร)	อุปโภค - บริโภค		ช่วงเวลา ดำเนินการ
			ครัวเรือน	ประชากร	
1.	บ้านบางเคียน หมู่ 13 ตำบลบางเคียน อำเภอชุมแสง จังหวัดนครสวรรค์	24,000	155	390	16 - 17 มี.ค. 58
2.	บ้านบึงหมัน หมู่ 10 ตำบลบางเคียน อำเภอชุมแสง จังหวัดนครสวรรค์	36,000	126	364	18 - 19, 27 มี.ค. 58
3.	บ้านคลองยาง หมู่ 11 ตำบลบางเคียน อำเภอชุมแสง จังหวัดนครสวรรค์	12,000	187	570	19 มี.ค. 58
4.	บ้านเนินสะเดา หมู่ 12 ตำบลบางเคียน อำเภอชุมแสง จังหวัดนครสวรรค์	48,000	179	544	20, 23, 25 - 26 มี.ค. 58
5.	บ้านวังไธวัน หมู่ 4 ตำบลบางเคียน อำเภอชุมแสง จังหวัดนครสวรรค์	12,000	120	379	30 มี.ค. 58
6.	บ้านวังคลัก หมู่ 9 ตำบลบางเคียน อำเภอชุมแสง จังหวัดนครสวรรค์	60,000	167	468	8 - 10 เม.ย. 58
7.	โรงเรียนอนุบาลแม่เปิน อำเภอแม่เปิน จังหวัดนครสวรรค์	12,000	20	-	23 เม.ย. 58
8.	บ้านหนองเตย หมู่ 1 ตำบลสร้อยละคร อำเภอลาดยาว จังหวัดนครสวรรค์	54,000	124	352	7 - 9 พ.ค. 58
9.	บ้านหนองจิกรี หมู่ 2 ตำบลสร้อยละคร อำเภอลาดยาว จังหวัดนครสวรรค์	54,000	124	363	10 - 12 พ.ค. 58
10.	บ้านสร้อยละคร หมู่ 3 ตำบลสร้อยละคร อำเภอลาดยาว จังหวัดนครสวรรค์	54,000	105	309	13 - 15 พ.ค. 58
11.	บ้านย่งใหญ่ หมู่ 4 ตำบลสร้อยละคร อำเภอลาดยาว จังหวัดนครสวรรค์	36,000	35	96	16 - 17 พ.ค. 58
12.	บ้านยางโตน หมู่ 5 ตำบลสร้อยละคร อำเภอลาดยาว จังหวัดนครสวรรค์	36,000	80	222	18 - 19 พ.ค. 58
13.	บ้านห้วยร่วมใหญ่ หมู่ 6 ตำบลสร้อยละคร อำเภอลาดยาว จังหวัดนครสวรรค์	36,000	75	207	20 - 21 พ.ค. 58
14.	บ้านทำนบ หมู่ 3 ตำบลทำนบ อำเภอ ท่าตะโก จังหวัดนครสวรรค์	6,000	15	60	20 พ.ค. 58
15.	บ้านห้วยร่วมน้อย หมู่ 7 ตำบลสร้อยละคร อำเภอลาดยาว จังหวัดนครสวรรค์	18,000	35	104	22 พ.ค. 58

ที่	สถานที่ดำเนินการ	ปริมาณน้ำ (ลิตร)	อุปโภค - บริโภค		ช่วงเวลา ดำเนินการ
			ครัวเรือน	ประชากร	
16.	บ้านห้วยร่วมน้อย หมู่ 7 ตำบลสร้อยละคร อำเภอลาดยาว จังหวัดนครสวรรค์	18,000	35	104	23 พ.ค. 58
17.	บ้านโปร่งตาลอย หมู่ 8 ตำบลสร้อยละคร อำเภอลาดยาว จังหวัดนครสวรรค์	36,000	50	135	24 - 25 พ.ค. 58
18.	บ้านดอนกลาง หมู่ 9 ตำบลสร้อยละคร อำเภอลาดยาว จังหวัดนครสวรรค์	54,000	120	392	26 - 28 พ.ค. 58
19.	บ้านห้วยใหญ่ หมู่ 10 ตำบลสร้อยละคร อำเภอลาดยาว จังหวัดนครสวรรค์	54,000	104	354	29 - 31 พ.ค. 58
20.	หมู่ 1 - 8 ตำบลม่วงหวาน, หมู่ 1 - 7 ตำบลเขาดิน อำเภอหนองแซง จังหวัดสระบุรี	60,000	756	2,629	7 - 10 ก.ค. 58
21.	บ้านหนองเสือ (กลุ่มบ้านเขายายต๋ม) ตำบลสระทะเล อำเภอพยุหะคีรี จังหวัดนครสวรรค์	24,000	167	-	8 ก.ค. 58
22.	บ้านธารหวาย ตำบลสระทะเล อำเภอพยุหะคีรี จังหวัดนครสวรรค์	24,000	144	-	9 ก.ค. 58
23.	ศูนย์การศึกษาพิเศษเฉลิมพระเกียรติ อำเภอเฉลิมพระเกียรติ จังหวัดสระบุรี	6,000	20	100	14 ก.ค. 58
24.	หมู่ 9 ตำบลบางเคียน อำเภอชุมแสง จังหวัดนครสวรรค์	24,000	137	508	14 ก.ค. 58
25.	บ้านลาด หมู่ 3 ตำบลบางเคียน อำเภอชุมแสง จังหวัดนครสวรรค์	60,000	86	273	21 - 23 ก.ค. 58
26.	โรงเรียนนครสวรรค์ปัญญาอนุกุล หมู่ 8 ตำบลนครสวรรค์ตก อำเภอเมือง จังหวัดนครสวรรค์	6,000	-	-	23 ก.ค. 58
27.	ศูนย์การศึกษาพิเศษประจำจังหวัด นครสวรรค์ หมู่ 6 ตำบลนครสวรรค์ออก อำเภอเมือง จังหวัดนครสวรรค์	6,000	-	-	23 ก.ค. 58
รวมทั้งสิ้น		870,000	3,169	8,923	

ที่มา : ข้อมูลจากรายงานผลการช่วยเหลือพื้นที่ประสบปัญหาภัยแล้ง ของส่วนวิชาการ
ณ วันที่ 30 กันยายน 2558

3. การดำเนินงานตามระเบียบสำนักนายกรัฐมนตรีว่าด้วยการรับฟังความคิดเห็นของประชาชน พ.ศ. 2548

สำนักงานทรัพยากรน้ำภาค 2 ได้ดำเนินการตามระเบียบสำนักนายกรัฐมนตรีว่าด้วยการรับฟังความคิดเห็นของประชาชน พ.ศ. 2548 โครงการอนุรักษ์ฟื้นฟูแหล่งน้ำ ปิงปประมาณ พ.ศ. 2558 ด้วยการจัดประชุมเชิงปฏิบัติการให้ประชาชนผู้มีส่วนได้ส่วนเสียในพื้นที่โครงการ ได้รับทราบโครงการ แบบแปลน และแสดงความคิดเห็นเกี่ยวกับโครงการ เพื่อการปรับปรุงแก้ไขก่อนเข้าดำเนินโครงการฯ ซึ่งก่อนเริ่มดำเนินการรับฟังความคิดเห็นของประชาชนในพื้นที่ที่จะดำเนินโครงการ หน่วยงานจะต้องดำเนินการตามระเบียบฯ ข้อ 11 และ ข้อ 12 โดยจะต้องปิดประกาศให้ประชาชนทราบก่อนเริ่มดำเนินการรับฟังความคิดเห็นฯ ไม่น้อยกว่า 15 วัน และปิดประกาศสรุปผลการรับฟังความคิดเห็นฯ ภายใน 15 วัน นับตั้งแต่วันเสร็จสิ้นการรับฟังความคิดเห็นฯ ณ สถานที่ปิดประกาศของหน่วยงานของรัฐ สถานที่ที่จะดำเนินโครงการ และในระบบเครือข่ายสารสนเทศของปลัดสำนักนายกรัฐมนตรี โดยในปีงบประมาณ 2558 สำนักงานทรัพยากรน้ำภาค 2 ได้ดำเนินการรับฟังฯ ในพื้นที่ 10 จังหวัด ได้แก่ จังหวัดชัยนาท นครสวรรค์ ปทุมธานี พระนครศรีอยุธยา เพชรบูรณ์ ลพบุรี สระบุรี สิงห์บุรี อุทัยธานี และจังหวัดอ่างทอง รวมจำนวน 226 โครงการ มีประชาชนผู้มีส่วนได้ส่วนเสียในพื้นที่ดำเนินโครงการ เข้าประชุมรับฟังความคิดเห็นฯ รวม 14,165 คน โดยเฉลี่ยโครงการละ 63 คน ซึ่งจำนวนผู้เข้าร่วมประชุมฯ ขึ้นอยู่กับขนาดของโครงการอนุรักษ์ฟื้นฟูแหล่งน้ำงบประมาณจำนวน 673,540 บาท (หกแสนเจ็ดหมื่นสามพันห้าร้อยสี่สิบบาทถ้วน)

ตารางที่ 22 แสดงผลการดำเนินงานตามระเบียบสำนักนายกรัฐมนตรีว่าด้วยการรับฟังความคิดเห็นของประชาชน พ.ศ. 2548 โครงการอนุรักษ์ฟื้นฟูแหล่งน้ำ ปิงปประมาณ พ.ศ. 2558

ลำดับที่	ลุ่มน้ำ	จังหวัด	จำนวน	
			โครงการ	คน
1.	เจ้าพระยา	ชัยนาท	25	
		นครสวรรค์	71	
		ปทุมธานี	2	
		พระนครศรีอยุธยา	27	
		สิงห์บุรี	6	
		อ่างทอง	16	
		รวม	147	8,893
2.	สะแกกรัง	อุทัยธานี	16	
		รวม	16	
3.	ป่าสัก	ลพบุรี	29	
		เพชรบูรณ์	24	
		สระบุรี	10	
		รวม	63	
		รวมทั้งสิ้น	226	14,165

ตารางที่ 23 แสดงรายชื่อโครงการอนุรักษ์ฟื้นฟูแหล่งน้ำ ที่รับฟังความคิดเห็นตามระเบียบสำนักนายกรัฐมนตรี พ.ศ. 2548 ในพื้นที่ลุ่มน้ำเจ้าพระยา

ลำดับ ที่	จังหวัด	ชื่อโครงการ/สถานที่ตั้ง	ว/ด/ป ที่รับฟังฯ
1.	ชัยนาท	โครงการอนุรักษ์ฟื้นฟูแหล่งน้ำบ้านดงปอ ช่วง 2 หมู่ที่ 14 ตำบลเนินขาม อำเภอเนินขาม	18 พ.ย. 57
2.		โครงการอนุรักษ์ฟื้นฟูแหล่งน้ำบึงระหารใหญ่ (ช่วง 4) ตำบลแพรกศรีราชา อำเภอสรรคบุรี	18 พ.ย. 57
3.		โครงการอนุรักษ์ฟื้นฟูแหล่งน้ำบึงอ้อ หมู่ที่ 2,3 ตำบลชัยนาท อำเภอเมืองชัยนาท	19 พ.ย. 57
4.		โครงการอนุรักษ์ฟื้นฟูแหล่งน้ำบ้านดงไม้ดำ ตำบลเนินขาม อำเภอเนินขาม	26 พ.ย. 57
5.		โครงการอนุรักษ์ฟื้นฟูแหล่งน้ำอ่างเก็บน้ำเขาราวเทียน ตำบลเด่นใหญ่ อำเภอหันคา	26 พ.ย. 57
6.		โครงการอนุรักษ์ฟื้นฟูแหล่งน้ำบ้านหนองแขยง หมู่ที่ 3 ตำบลวังหมัน อำเภอวัดสิงห์	27 พ.ย. 57
7.		โครงการอนุรักษ์ฟื้นฟูแหล่งน้ำคลองธรรมชาติ พร้อมเรียงหินยาแนวหลังวัดเนินขาม หมู่ที่ 1 ตำบลเนินขาม อำเภอเนินขาม	3 มี.ค. 58
8.		โครงการอนุรักษ์ฟื้นฟูแหล่งน้ำคลองธรรมชาติลำห้วยผัก หมู่ที่ 8,12 ตำบลกะบกเตี้ย อำเภอเนินขาม	3 มี.ค. 58
9.		โครงการอนุรักษ์ฟื้นฟูแหล่งน้ำบ้านห้วยคันไถ หมู่ที่ 7,9,14,15 ตำบลกะบกเตี้ย อำเภอเนินขาม	3 มี.ค. 58
10.		โครงการอนุรักษ์ฟื้นฟูแหล่งน้ำคลองห้วยทราย หมู่ที่ 9,14 ตำบลกะบกเตี้ย อำเภอเนินขาม	3 มี.ค. 58
11.		โครงการอนุรักษ์ฟื้นฟูหนองซางแหลม หมู่ที่ 11 ตำบลดงคอน อำเภอสรรคบุรี	5 มี.ค. 58
12.		โครงการอนุรักษ์ฟื้นฟูแหล่งน้ำบึงน้ำเขียว หมู่ที่ 4, 13 ตำบลดงคอน อำเภอสรรคบุรี	5 มี.ค. 58
13.		โครงการอนุรักษ์ฟื้นฟูคลองทิ้งน้ำสาย ร.2 ข สุพรรณ ดิตต่อ ร.3 ข สุพรรณ (ตอนที่ 1) หมู่ที่ 5,11,14 ตำบลนางลือ อำเภอเมือง	5 มี.ค. 58
14.		โครงการอนุรักษ์ฟื้นฟูคลองทิ้งน้ำสาย ร.2 ข สุพรรณ ดิตต่อ ร.3 ข สุพรรณ (ตอนที่ 2) หมู่ที่ 2 ตำบลนางลือ อำเภอเมือง	5 มี.ค. 58
15.		โครงการอนุรักษ์ฟื้นฟูคลองทิ้งน้ำสาย ร.2 ข สุพรรณ ดิตต่อ ร.1ข - 1ข สุพรรณ (ตอนที่ 2) หมู่ที่ 6, 7 ตำบลท่าชัย อำเภอเมือง	5 มี.ค. 58

ลำดับ ที่	จังหวัด	ชื่อโครงการ/สถานที่ตั้ง	ว/ด/ป ที่รับฟังฯ
16.		โครงการอนุรักษ์ฟื้นฟูแหล่งน้ำบ้านไพรนกยูง หมู่ที่ 11 ตำบลไพรนกยูง อำเภอหันคา	6 มี.ค. 58
17.		โครงการอนุรักษ์ฟื้นฟูแหล่งน้ำลำห้วยดอนบ่อ หมู่ที่ 9 ตำบลเด่นใหญ่ อำเภอหันคา	6 มี.ค. 58
18.		โครงการอนุรักษ์ฟื้นฟูแหล่งน้ำบ้านหนองหอย หมู่ที่ 3 ตำบลไพรนกยูง อำเภอหันคา	6 มี.ค. 58
19.		โครงการอนุรักษ์ฟื้นฟูสระน้ำ หมู่ที่ 7 ตำบลหนองมะโมง อำเภอหนองมะโมง	9 มี.ค. 58
20.		โครงการอนุรักษ์ฟื้นฟูแหล่งน้ำหนองไผ่ล้อม หมู่ที่ 9 ตำบลวังตะเคียน อำเภอหนองมะโมง	9 มี.ค. 58
21.		โครงการอนุรักษ์ฟื้นฟูแหล่งน้ำเขาเต่าทอง หมู่ที่ 6 ตำบลวังหมัน อำเภอวัดสิงห์	10 มี.ค. 58
22.		โครงการอนุรักษ์ฟื้นฟูแหล่งน้ำคลองธรรมชาติ ตำบลธรรมามูล อำเภอเมือง	13 มิ.ย. 58
23.		โครงการอนุรักษ์ฟื้นฟูแหล่งน้ำบ้านหนองศาลา หมู่ 3,4,7 ตำบลเนินขาม อำเภอเนินขาม	13 มิ.ย. 58
24.		โครงการอนุรักษ์ฟื้นฟูแหล่งน้ำสระเก็บน้ำดอนเขารัก บ้านหนองมะโมง หมู่ 1 ตำบลหนองมะโมง อำเภอหนองมะโมง	14 มิ.ย. 58
25.		โครงการอนุรักษ์ฟื้นฟูแหล่งน้ำคลองหนองซุ่น หมู่ 7 ตำบลหนองซุ่น อำเภอวัดสิงห์	14 มิ.ย. 58
1.	นครสวรรค์	โครงการอนุรักษ์ฟื้นฟูแหล่งน้ำบึงควาย หมู่ที่ 1 ตำบลบางประมง อำเภอโกรกพระ	10 พ.ย. 57
2.		โครงการอนุรักษ์ฟื้นฟูบึงหนองสามความ หมู่ที่ 4 ตำบลบางประมง อำเภอโกรกพระ	10 พ.ย. 57
3.		โครงการอนุรักษ์ฟื้นฟูหนองหวาย หมู่ที่ 5 ตำบลบางประมง อำเภอโกรกพระ	10 พ.ย. 57
4.		โครงการอนุรักษ์ฟื้นฟูบึงตาสังข์ ตำบลตาซิด อำเภอบรรพตพิสัย	10 พ.ย. 57
5.		โครงการอนุรักษ์ฟื้นฟูบึงกระจังงาม หมู่ที่ 4,5 ตำบลศาลาแดง อำเภอโกรกพระ	11 พ.ย. 57
6.		โครงการอนุรักษ์ฟื้นฟูคลองบางช้าง หมู่ที่ 5 ตำบลศาลาแดง อำเภอโกรกพระ	11 พ.ย. 57
7.		โครงการอนุรักษ์ฟื้นฟูบึงหวาย หมู่ที่ 2 ตำบลโกรกพระ อำเภอโกรกพระ	11 พ.ย. 57

ลำดับ ที่	จังหวัด	ชื่อโครงการ/สถานที่ตั้ง	ว/ด/ป ที่รับฟังฯ
8.	นครสวรรค์ (ต่อ)	โครงการอนุรักษ์ฟื้นฟูทางน้ำคลองโกรกพระ หมู่ที่ 2 ตำบลโกรกพระ อำเภอโกรกพระ	11 พ.ย. 57
9.		โครงการอนุรักษ์ฟื้นฟูหนองสนุ่น หมู่ที่ 4 ตำบลแควใหญ่ อำเภอเมืองนครสวรรค์	12 พ.ย. 57
10.		โครงการอนุรักษ์ฟื้นฟูบึงเขาดิน ช่วง 8 ตำบลบ้านแก่ง อำเภอเมืองนครสวรรค์	12 พ.ย. 57
11.		โครงการอนุรักษ์ฟื้นฟูหนองบางไซ หมู่ที่ 1 ตำบลพิบูล อำเภอชุมแสง	13 พ.ย. 57
12.		โครงการอนุรักษ์ฟื้นฟูหนองอีแ้ว-หนองอ้อใหญ่ หมู่ที่ 8,10 ตำบลพิบูล อำเภอชุมแสง	13 พ.ย. 57
13.		โครงการอนุรักษ์ฟื้นฟูบึงปีกวงซ้อง หมู่ที่ 7,11 ตำบลท่าไม้ อำเภอชุมแสง	13 พ.ย. 57
14.		โครงการอนุรักษ์ฟื้นฟูบึงเปียง หมู่ที่ 8,10 ตำบลท่าไม้ อำเภอชุมแสง	13 พ.ย. 57
15.		โครงการอนุรักษ์ฟื้นฟูบึงทับกฤช ช่วง 3 ตำบลทับกฤชใต้ อำเภอชุมแสง	14 พ.ย. 57
16.		โครงการอนุรักษ์ฟื้นฟูคลองวังนา หมู่ที่ 6,7 ตำบลทับกฤช อำเภอชุมแสง	14 พ.ย. 57
17.		โครงการอนุรักษ์ฟื้นฟูแหล่งน้ำอ่างเก็บน้ำพระครูไกร หมู่ที่ 13 ตำบลหนองบัว อำเภอหนองบัว	17 พ.ย. 57
18.		โครงการอนุรักษ์ฟื้นฟูแหล่งน้ำห้วยใหญ่ หมู่ที่ 1 ตำบลห้วยใหญ่ อำเภอหนองบัว	24 พ.ย. 57
19.		โครงการอนุรักษ์ฟื้นฟูแหล่งน้ำอ่างเก็บน้ำพระครูไกร (ช่วง 2) หมู่ที่ 13 ตำบลหนองบัว อำเภอหนองบัว	24 พ.ย. 57
20.		โครงการอนุรักษ์ฟื้นฟูแหล่งน้ำคลองสะแก,คลองวังทอง, คลองโคกเจริญ หมู่ที่ 5, 12, 17 ตำบลหนองบัว อำเภอหนองบัว	24 พ.ย. 57
21.		โครงการอนุรักษ์ฟื้นฟูแหล่งน้ำธรรมชาติ หมู่ที่ 4 ตำบลท่าตะโก อำเภอท่าตะโก	25 พ.ย. 57
22.		โครงการอนุรักษ์ฟื้นฟูแหล่งน้ำบึงกระจังงาม ช่วง 2 หมู่ที่ 4 ตำบลศาลาแดง อำเภอโกรกพระ	23 ก.พ. 58
23.		โครงการอนุรักษ์ฟื้นฟูแหล่งน้ำคลองอีแวน หมู่ที่ 1 ตำบลบางประมุง อำเภอโกรกพระ	23 ก.พ. 58
24.		โครงการอนุรักษ์ฟื้นฟูแหล่งน้ำคลองบางประมุง หมู่ที่ 1, 2, 6 ตำบลบางประมุง อำเภอโกรกพระ	23 ก.พ. 58

ลำดับ ที่	จังหวัด	ชื่อโครงการ/สถานที่ตั้ง	ว/ด/ป ที่รับฟังฯ
25.	นครสวรรค์ (ต่อ)	โครงการอนุรักษ์ฟื้นฟูแหล่งน้ำคลองบางช้าง ช่วง 2 หมู่ที่ 5 ตำบลศาลาแดง อำเภอโกรกพระ	23 ก.พ. 58
26.		โครงการอนุรักษ์ฟื้นฟูแหล่งน้ำบึงบอน ตำบลแควใหญ่ อำเภอเมืองนครสวรรค์	23 ก.พ. 58
27.		โครงการอนุรักษ์ฟื้นฟูแหล่งน้ำบึงพุทธรูทยาน หมู่ที่ 6 ตำบลนครสวรรค์ออก อำเภอเมืองนครสวรรค์	23 ก.พ. 58
28.		โครงการอนุรักษ์ฟื้นฟูแหล่งน้ำบึงตาสังข์ ช่วง 2 หมู่ที่ 2 ตำบลตาซัด อำเภอบรรพตพิสัย	24 ก.พ. 58
29.		โครงการอนุรักษ์ฟื้นฟูแหล่งน้ำบึงเสนาท ตำบลบึงเสนาท อำเภอเมืองนครสวรรค์	24 ก.พ. 58
30.		โครงการอนุรักษ์ฟื้นฟูแหล่งน้ำบึงหนองยาว ตำบลบึงเสนาท อำเภอเมืองนครสวรรค์	24 ก.พ. 58
31.		โครงการอนุรักษ์ฟื้นฟูแหล่งน้ำบึงอ้อ ตำบลนครสวรรค์ตก อำเภอเมืองนครสวรรค์	24 ก.พ. 58
32.		โครงการอนุรักษ์ฟื้นฟูแหล่งน้ำคลองทำนบตาซิ่น หมู่ที่ 6 ตำบลเนินแก้ว อำเภอโกรกพระ	24 ก.พ. 58
33.		โครงการอนุรักษ์ฟื้นฟูแหล่งน้ำคลองหนองทรายเหนียว หมู่ที่ 6 ตำบลเนินแก้ว อำเภอโกรกพระ	24 ก.พ. 58
34.		โครงการอนุรักษ์ฟื้นฟูแหล่งน้ำคลองบึงบัว หมู่ที่ 9, 2 ตำบลท่าไม้ อำเภอชุมแสง จังหวัดนครสวรรค์	25 ก.พ. 58
35.		โครงการอนุรักษ์ฟื้นฟูแหล่งน้ำคลองปึกสินชัย หมู่ที่ 4 ตำบลท่าไม้ อำเภอชุมแสง	25 ก.พ. 58
36.		โครงการอนุรักษ์ฟื้นฟูแหล่งน้ำคลองตอใหญ่ หมู่ที่ 6 ตำบลท่าไม้ อำเภอชุมแสง	25 ก.พ. 58
37.		โครงการอนุรักษ์ฟื้นฟูแหล่งน้ำหนองหอย หมู่ที่ 10 ตำบลท่าไม้ อำเภอชุมแสง	25 ก.พ. 58
38.		โครงการอนุรักษ์ฟื้นฟูแหล่งน้ำคลองหนองจอก หมู่ที่ 8 ตำบลน้ำทรง อำเภอพยุหะคีรี	25 ก.พ. 58
39.		โครงการอนุรักษ์ฟื้นฟูแหล่งน้ำบึงลานหิน หมู่ที่ 4 ตำบลบางตาหงาย อำเภอบรรพตพิสัย	25 ก.พ. 58
40.		โครงการอนุรักษ์ฟื้นฟูแหล่งน้ำคลองพิกุล หมู่ที่ 4 ตำบลน้ำทรง อำเภอพยุหะคีรี	25 ก.พ. 58
41.		โครงการอนุรักษ์ฟื้นฟูแหล่งน้ำหนองเมือง หมู่ที่ 9 ตำบลเกรียงไกร อำเภอเมืองนครสวรรค์	25 ก.พ. 58
42.		โครงการอนุรักษ์ฟื้นฟูแหล่งน้ำบึงสัมฤทธิ์ หมู่ที่ 5 ตำบลท่าไม้ อำเภอชุมแสง	25 ก.พ. 58

ลำดับ ที่	จังหวัด	ชื่อโครงการ/สถานที่ตั้ง	ว/ด/ป ที่รับฟังฯ
43.	นครสวรรค์ (ต่อ)	โครงการอนุรักษ์ฟื้นฟูแหล่งน้ำหนองลิใหญ่ หมู่ที่ 6 ตำบลท่าไม้ อำเภอชุมแสง	25 ก.พ. 58
44.		โครงการอนุรักษ์ฟื้นฟูแหล่งน้ำหนองดุก หมู่ที่ 3 ตำบลท่าไม้ อำเภอชุมแสง	25 ก.พ. 58
45.		โครงการอนุรักษ์ฟื้นฟูแหล่งน้ำหนองแบน หมู่ที่ 13 ตำบลทับกฤช อำเภอชุมแสง	25 ก.พ. 58
46.		โครงการอนุรักษ์ฟื้นฟูแหล่งน้ำหนองคาง หมู่ที่ 11 ตำบลเกยไชย อำเภอชุมแสง	25 ก.พ. 58
47.		โครงการอนุรักษ์ฟื้นฟูแหล่งน้ำคลองโพธิ์ หมู่ที่ 1 ตำบลแม่เปิน อำเภอแม่เปิน	26 ก.พ. 58
48.		โครงการอนุรักษ์ฟื้นฟูแหล่งน้ำคลองแห้ง บ้านฝ้าง หมู่ที่ 23 ตำบลแม่เลย์ อำเภอแม่वंก	26 ก.พ. 58
49.		โครงการอนุรักษ์ฟื้นฟูแหล่งน้ำหนองสนุ่น หมู่ที่ 4 ตำบลทับกฤช อำเภอชุมแสง	26 ก.พ. 58
50.		โครงการอนุรักษ์ฟื้นฟูแหล่งน้ำหนองลาดใหญ่ ช่วง 2 หมู่ที่ 4, 6 ตำบลโคกหม้อ อำเภอชุมแสง	26 ก.พ. 58
51.		โครงการอนุรักษ์ฟื้นฟูแหล่งน้ำบึงกบละคร หมู่ที่ 6 ตำบลโคกหม้อ อำเภอชุมแสง	26 ก.พ. 58
52.		โครงการอนุรักษ์ฟื้นฟูแหล่งน้ำหนองฟ้าฟูก หมู่ที่ 6, 8 ตำบลโคกหม้อ อำเภอชุมแสง	26 ก.พ. 58
53.		โครงการอนุรักษ์ฟื้นฟูแหล่งน้ำโพธิ์หนองยาว หมู่ที่ 3 ตำบลไผ่สิงห์ อำเภอชุมแสง	26 ก.พ. 58
54.		โครงการอนุรักษ์ฟื้นฟูแหล่งน้ำบ้านนกกหลาน หมู่ที่ 13 ตำบลวังม้า อำเภอลาดยาว	27 ก.พ. 58
55.		โครงการอนุรักษ์ฟื้นฟูแหล่งน้ำคลองลำเหมือง หมู่ที่ 3,9 ตำบลสร้อยละคร อำเภอลาดยาว	27 ก.พ. 58
56.		โครงการอนุรักษ์ฟื้นฟูแหล่งน้ำ หมู่ที่ 1 ตำบลห้วยใหญ่ อำเภอหนองบัว	27 ก.พ. 58
57.		โครงการอนุรักษ์ฟื้นฟูแหล่งน้ำคลองศรีวิชัย, คลองไม้แดง หมู่ที่ 11, 20 ตำบลหนองบัว อำเภอหนองบัว	27 ก.พ. 58
58.		โครงการอนุรักษ์ฟื้นฟูแหล่งน้ำคลองอุดม, คลองตาลเดี่ยว หมู่ที่ 12, 15 ตำบลหนองบัว อำเภอหนองบัว	27 ก.พ. 58
59.	โครงการอนุรักษ์ฟื้นฟูแหล่งน้ำคลองน้ำสาด ช่วง 2 หมู่ที่ 10, 20 ตำบลหนองบัว อำเภอหนองบัว	27 ก.พ. 58	
60.	โครงการอนุรักษ์ฟื้นฟูแหล่งน้ำคลองเขมะเกลือ หมู่ที่ 1-10 ตำบลทุ่งทอง อำเภอหนองบัว	2 มี.ค. 58	

ลำดับ ที่	จังหวัด	ชื่อโครงการ/สถานที่ตั้ง	ว/ด/ป ที่รับฟังฯ
61.	นครสวรรค์ (ต่อ)	โครงการอนุรักษ์ฟื้นฟูแหล่งน้ำลำห้วยหนองกะลา หมู่ที่ 19 ตำบลห้วยหอม อำเภอตากาลี	2 มี.ค. 58
62.		โครงการอนุรักษ์ฟื้นฟูแหล่งน้ำโป่งสามตา หมู่ที่ 6,10 ตำบลห้วยหวาย อำเภอตากาลี	2 มี.ค. 58
63.		โครงการอนุรักษ์ฟื้นฟูแหล่งน้ำธรรมชาติ ตำบลวังบ่อ อำเภอหนองบัว	2 มี.ค. 58
64.		โครงการอนุรักษ์ฟื้นฟูแหล่งน้ำ หมู่ที่ 16 ตำบลตะคร้อ อำเภอไพศาลี	3 มี.ค. 58
65.		โครงการอนุรักษ์ฟื้นฟูแหล่งน้ำบ้านซึบสำราญ หมู่ที่ 8 ตำบลสุขสำราญ อำเภอตากฟ้า	3 มี.ค. 58
66.		โครงการอนุรักษ์ฟื้นฟูแหล่งน้ำอ่างเก็บน้ำพระครูไกร ตำบลหนองบัว อำเภอหนองบัว	12 มิ.ย. 58
67.		โครงการอนุรักษ์ฟื้นฟูแหล่งน้ำหนองหมอนรบ หมู่ 6 ตำบลทับกฤชใต้ อำเภอเมือง, ชุมแสง	15 มิ.ย. 58
68.		โครงการอนุรักษ์ฟื้นฟูแหล่งน้ำบึงพลี, หนองบอน ตำบลเกรียงไกร, ทับกฤชใต้ อำเภอหนองบัว	15 มิ.ย. 58
69.		โครงการอนุรักษ์ฟื้นฟูแหล่งน้ำฝายลานใบเดียว ตำบลลาดยาว อำเภอลาดยาว	11 มิ.ย. 58
70.		โครงการอนุรักษ์ฟื้นฟูแหล่งน้ำหนองต้น, หนองกลาง, หนองปลาย หมู่ที่ 2 ตำบลบางพระหลวง อำเภอเมือง	11 มิ.ย. 58
71.		โครงการอนุรักษ์ฟื้นฟูแหล่งน้ำธรรมชาติ หมู่ที่ 6 ตำบลวังบ่อ อำเภอหนองบัว จังหวัดนครสวรรค์	12 มิ.ย. 58
1.	พทุมธานี	โครงการอนุรักษ์ฟื้นฟูแหล่งน้ำลำรางสาธารณะ ตำบลบางพูด อำเภอเมือง	5 มี.ค. 58
2.		โครงการอนุรักษ์ฟื้นฟูแหล่งน้ำแยกคลองเปรม - ประตูน้ำพระอินทร์ ตำบลเชียงรากน้อย อำเภอสามโคก	5 มี.ค. 58
1.	พระนครศรีอยุธยา	โครงการอนุรักษ์ฟื้นฟูหนองชีหมู บ้านน้ำคลอง หมู่ที่ 6 ตำบลจักราช อำเภอผักไห่	20 พ.ย. 57
2.		โครงการอนุรักษ์ฟื้นฟูแหล่งน้ำคลองโรงนอก - โรงโน ตำบลอุทัย อำเภออุทัย	19 พ.ย. 57
3.		โครงการอนุรักษ์ฟื้นฟูแหล่งน้ำคลองบางขวด ตำบลสวนพริก อำเภอพระนครศรีอยุธยา	19 พ.ย. 57
4.		โครงการอนุรักษ์ฟื้นฟูแหล่งน้ำคลองสวนพลู ตำบลคลองสวนพลู อำเภอพระนครศรีอยุธยา, ตำบลธนู อำเภออุทัย	20 พ.ย. 57
5.		โครงการอนุรักษ์ฟื้นฟูแหล่งน้ำคลองสวัสดิ์ ตำบลคลองสวนพลู อำเภอพระนครศรีอยุธยา, ตำบลบ้านกรด อำเภอบางปะอิน	20 พ.ย. 57

ลำดับ ที่	จังหวัด	ชื่อโครงการ/สถานที่ตั้ง	ว/ด/ป ที่รับฟังฯ
6.	พระนครศรีอยุธยา (ต่อ)	โครงการอนุรักษ์ฟื้นฟูแหล่งน้ำคลองพระนอน, คลอง สะแก ตำบลคลองสวนพลู อำเภอพระนครศรีอยุธยา	20 พ.ย. 57
7.		โครงการอนุรักษ์ฟื้นฟูแหล่งน้ำคลองหนองรีและคลอง พระสอ หมู่ที่ 1 – 5 ตำบลบ้านโพ อำเภอบางปะอิน	23 ก.พ. 58
8.		โครงการอนุรักษ์ฟื้นฟูแหล่งน้ำคลองบางผี หมู่ที่ 1 – 8 ตำบลวัดยม อำเภอบางปะอิน	23 ก.พ. 58
9.		โครงการอนุรักษ์ฟื้นฟูแหล่งน้ำ หมู่ที่ 3, 4 ตำบลบางเตือ อำเภอบางปะหัน	24 ก.พ. 58
10.		โครงการอนุรักษ์ฟื้นฟูแหล่งน้ำ หมู่ที่ 5, 6 ตำบลบางเตือ อำเภอบางปะหัน	24 ก.พ. 58
11.		โครงการอนุรักษ์ฟื้นฟูแหล่งน้ำหนองชะโด ตำบลหันสัง อำเภอบางปะหัน	24 ก.พ. 58
12.		โครงการอนุรักษ์ฟื้นฟูแหล่งน้ำหนองอ้อ ตำบลหันสัง อำเภอบางปะหัน	24 ก.พ. 58
13.		โครงการอนุรักษ์ฟื้นฟูแหล่งน้ำหนองเจ็ดเส้น ตำบลหันสัง อำเภอบางปะหัน	24 ก.พ. 58
14.		โครงการอนุรักษ์ฟื้นฟูแหล่งน้ำคลองโพธิ์สาวหาญ ตำบลโพสาวหาญ อำเภออุทัย	25 ก.พ. 58
15.		โครงการอนุรักษ์ฟื้นฟูแหล่งน้ำคลองลำตะเคียน – ลาดชิด ตำบลลาดชิด อำเภอผักไห่	26 ก.พ. 58
16.		โครงการอนุรักษ์ฟื้นฟูแหล่งน้ำหนองบางหมู, หนองบางไซ หมู่ที่ 3, 4 ตำบลโคกช้าง อำเภอผักไห่	26 ก.พ. 58
17.		โครงการอนุรักษ์ฟื้นฟูแหล่งน้ำอ่างเก็บน้ำหนองเจ็ดเส้น ตำบลบ้านใหม่ อำเภอมหาราช	28 ก.พ. 58
18.		โครงการอนุรักษ์ฟื้นฟูแหล่งน้ำคลองวัดกระโดงทอง – คลองวีว ตำบลรางจระเข้ อำเภอเสนา	6 มี.ค. 58
19.		โครงการอนุรักษ์ฟื้นฟูแหล่งน้ำธรรมชาติ ตำบลคู์สลอด อำเภอลาดบัวหลวง	6 มี.ค. 58
20.		โครงการอนุรักษ์ฟื้นฟูแหล่งน้ำคลองธรรมชาติ หมู่ที่ 2 - 5 ตำบลช้างน้อย อำเภอบางไทร	22 มิ.ย. 58
21.		โครงการอนุรักษ์ฟื้นฟูแหล่งน้ำคลองธรรมชาติ หมู่ที่ 3 ตำบลบ้านแปง อำเภอบางไทร	22 มิ.ย. 58
22.		โครงการอนุรักษ์ฟื้นฟูแหล่งน้ำคลองธรรมชาติ หมู่ที่ 1 - 5 ตำบลกระแซง อำเภอบางไทร	23 มิ.ย. 58
23.		โครงการอนุรักษ์ฟื้นฟูแหล่งน้ำคลองธรรมชาติ หมู่ที่ 9 ตำบลบ้านกลึง อำเภอบางไทร	23 มิ.ย. 58

ลำดับ ที่	จังหวัด	ชื่อโครงการ/สถานที่ตั้ง	ว/ด/ป ที่รับฟังฯ
24.	พระนครศรีอยุธยา (ต่อ)	โครงการอนุรักษ์ฟื้นฟูแหล่งน้ำคลองราชดำริ หมู่ที่ 3 ตำบลบ้านเลน อำเภอบางปะอิน	24 มิ.ย. 58
25.		โครงการอนุรักษ์ฟื้นฟูแหล่งน้ำคลองต้ายัง,ทับแดง, บ้านกรด,คลองควาย,คลองสะแก,คลองตาไม้ หมู่ที่ 1 – 11 ตำบลบ้านกรด อำเภอบางปะอิน	24 มิ.ย. 58
26.		โครงการอนุรักษ์ฟื้นฟูแหล่งน้ำคลองทับน้ำ หมู่ที่ 4,5 ตำบลทับน้ำ อำเภอบางปะหัน	25 มิ.ย. 58
27.		โครงการอนุรักษ์ฟื้นฟูแหล่งน้ำคลองลาว หมู่ที่ 5 ตำบลบางปะหัน อำเภอบางปะหัน	25 มิ.ย. 58
1.	สิงห์บุรี	โครงการอนุรักษ์ฟื้นฟูแหล่งน้ำคลองระบายน้ำ ตำบลเชิงกลัด อำเภอบางระจัน	28 พ.ย. 57
2.		โครงการอนุรักษ์ฟื้นฟูแหล่งน้ำคลองยางต้นเดียว ตำบลโพทะเล อำเภอค่ายบางระจัน	28 พ.ย. 57
3.		โครงการอนุรักษ์ฟื้นฟูแหล่งน้ำคลองธรรมชาติ ตำบลคอทราย อำเภอค่ายบางระจัน	10 มี.ค. 58
4.		โครงการอนุรักษ์ฟื้นฟูแหล่งน้ำคลองธรรมชาติ หมู่ที่ 9 ตำบลโพชนไก่ อำเภอบางระจัน	12 มิ.ย. 58
5.		โครงการอนุรักษ์ฟื้นฟูแหล่งน้ำลำกระสวย หมู่ที่ 2 ตำบลม่วงหมู่ อำเภอเมืองสิงห์บุรี	12 มิ.ย. 58
6.		โครงการอนุรักษ์ฟื้นฟูแหล่งน้ำยางต้นเดียว ช่วง 2 หมู่ที่ 11 ตำบลบางระจัน อำเภอค่าย	12 มิ.ย. 58
1.	อ่างทอง	โครงการอนุรักษ์ฟื้นฟูแหล่งน้ำ หมู่ที่ 1, 2 ตำบลยางซ้าย อำเภอโพธิ์ทอง	12 มี.ค. 58
2.		โครงการอนุรักษ์ฟื้นฟูแหล่งน้ำ หมู่ที่ 6 ตำบลสีบัวทอง อำเภอแสวงหา	12 มี.ค. 58
3.		โครงการอนุรักษ์ฟื้นฟูแหล่งน้ำ หมู่ที่ 13,5 ตำบลบางจัก อำเภอวิเศษชัยชาญ	12 มี.ค. 58
4.		โครงการอนุรักษ์ฟื้นฟูแหล่งน้ำ หมู่ที่ 5 ตำบลไผ่จำศีล อำเภอวิเศษชัยชาญ	12 มี.ค. 58
5.		โครงการอนุรักษ์ฟื้นฟูแหล่งน้ำ ตำบลจำลอง อำเภอแสวงหา	12 มี.ค. 58
6.		โครงการอนุรักษ์ฟื้นฟูแหล่งน้ำ ตำบลห้วยคั่นแหลน อำเภอวิเศษชัยชาญ	12 มี.ค. 58
7.		โครงการอนุรักษ์ฟื้นฟูแหล่งน้ำ หมู่ที่ 2,3 ตำบลม่วงเตี้ย อำเภอวิเศษชัยชาญ	12 มี.ค. 58

ลำดับ ที่	จังหวัด	ชื่อโครงการ/สถานที่ตั้ง	ว/ด/ป ที่รับฟังฯ
8.	อ่างทอง (ต่อ)	โครงการอนุรักษ์ฟื้นฟูแหล่งน้ำ ตำบลรามะสัก,ยางซ้าย อำเภอโพธิ์ทอง	12 มี.ค. 58
9.		โครงการอนุรักษ์ฟื้นฟูแหล่งน้ำ หมู่ที่ 6 ตำบลรามะสัก อำเภอโพธิ์ทอง	12 มี.ค. 58
10.		โครงการอนุรักษ์ฟื้นฟูแหล่งน้ำ หมู่ที่ 5 ตำบลสามโก้ อำเภอสามโก้	12 มี.ค. 58
11.		โครงการอนุรักษ์ฟื้นฟูแหล่งน้ำ หมู่ที่ 2 ตำบลวังน้ำเย็น อำเภอแสวงหา	12 มี.ค. 58
12.		โครงการอนุรักษ์ฟื้นฟูแหล่งน้ำคลองส่งน้ำ (ดาดคอนกรีต) หมู่ที่ 2 เชื่อมต่อหมู่ที่ 3 ตำบลวังน้ำเย็น อำเภอแสวงหา, ตำบลรามะสัก อำเภอโพธิ์ทอง	1 เม.ย. 58
13.		โครงการอนุรักษ์ฟื้นฟูแหล่งน้ำคลองส่งน้ำ หมู่ที่ 4 ตำบล วังน้ำเย็น อำเภอแสวงหา, ตำบลรามะสัก อำเภอโพธิ์ทอง	1 เม.ย. 58
14.		โครงการอนุรักษ์ฟื้นฟูแหล่งน้ำคลองลำท่าแดง หมู่ที่ 2,4 ตำบลย่านซื่อ อำเภอเมือง	11 มิ.ย. 58
15.		โครงการอนุรักษ์ฟื้นฟูแหล่งน้ำคลองจำลอง - หนองจิก หมู่ที่ 1,2 ตำบลจำลอง อำเภอแสวงหา	11 มิ.ย. 58
16.		โครงการอนุรักษ์ฟื้นฟูแหล่งน้ำคลองลาดเค้า หมู่ที่ 3, 4 ตำบลนรสิงห์ อำเภอป่าโมก	11 มิ.ย. 58

ตารางที่ 24 แสดงรายชื่อโครงการอนุรักษ์ฟื้นฟูแหล่งน้ำ ที่รับฟังความคิดเห็นตามระเบียบสำนักนายกรัฐมนตรี พ.ศ. 2548 ในพื้นที่ลุ่มน้ำสะแกกรัง

ลำดับ ที่	จังหวัด	ชื่อโครงการ/สถานที่ตั้ง	ว/ด/ป ที่รับฟังฯ
1.	อุทัยธานี	โครงการอนุรักษ์ฟื้นฟูบึงเขาพระยาพายเรือ ตำบลลานสัก อำเภอลานสัก	17 พ.ย. 57
2.		โครงการอนุรักษ์ฟื้นฟูหนองอีพุ่มใหญ่ ตำบลเจ้าวัด อำเภอบ้านไร่	17 พ.ย. 57
3.		โครงการอนุรักษ์ฟื้นฟูอ่างเก็บน้ำหุบหนองกระทุ่ม หมู่ที่ 2 ตำบลโคกหม้อ อำเภอกัทพิพัน	18 พ.ย. 57
4.		โครงการอนุรักษ์ฟื้นฟูหนองพะวง บ้านเนินตุม หมู่ที่ 2 ตำบลสะแกกรัง อำเภอเมือง	19 พ.ย. 57
5.		โครงการอนุรักษ์ฟื้นฟูหนองขุนหมา หมู่ที่ 5 ตำบลเกาะเทโพ อำเภอเมือง	19 พ.ย. 57
6.		โครงการอนุรักษ์ฟื้นฟูแหล่งน้ำบ้านเจ้าวัด ตำบลเจ้าวัด อำเภอบ้านไร่	27 ม.ค. 58
7.		โครงการอนุรักษ์ฟื้นฟูแหล่งน้ำสาธารณะ หมู่ที่ 2,3 ตำบลหนองบ่มกล้วย อำเภอบ้านไร่	27 ม.ค. 58
8.		โครงการอนุรักษ์ฟื้นฟูแหล่งน้ำลำห้วยขานาง ตำบลเขากวางทอง, ทุ่งโพธิ์ อำเภอนองฉาง	28 ม.ค. 58
9.		โครงการอนุรักษ์ฟื้นฟูแหล่งน้ำบึงก้านยาว, บึงโป่งนวล บ้านหนองเจ๊กกวย หมู่ที่ 7, บ้านโป่งนวล หมู่ที่ 3 ตำบลน้ำรอบ อำเภอลานสัก	28 ม.ค. 58
10.		โครงการอนุรักษ์ฟื้นฟูแหล่งน้ำห้วยทับเสลา หมู่ที่ 8,5,2,1 ตำบลระบำ อำเภอลานสัก	19 มี.ค. 58
11.		โครงการอนุรักษ์ฟื้นฟูแหล่งน้ำบ้านดอนหมื่นแสน หมู่ที่ 7 ตำบลดอนขวาง อำเภอเมือง	19 มี.ค. 58
12.		โครงการอนุรักษ์ฟื้นฟูแหล่งน้ำทุ่งมะขามเทศ หมู่ 1 ตำบลหนองพังค่า อำเภอเมือง	24 มิ.ย. 58
13.		โครงการอนุรักษ์ฟื้นฟูแหล่งน้ำอ่างเก็บน้ำบึงตัน ตำบลไผ่เขียว อำเภอสว่างอารมณ์	24 มิ.ย. 58
14.		โครงการอนุรักษ์ฟื้นฟูแหล่งน้ำสาธารณะ หมู่ 10 ตำบลเมืองกาฐ อำเภอบ้านไร่	25 มิ.ย. 58
15.		โครงการอนุรักษ์ฟื้นฟูแหล่งน้ำคลองหนองไผ่แบน ตำบลหนองไผ่แบน อำเภอเมือง	18 ส.ค. 58
16.		โครงการอนุรักษ์ฟื้นฟูแหล่งน้ำลำห้วยตากแดด บ้านเนินแจง ตำบลเนินแจง อำเภอเมือง	18 ส.ค. 58

ตารางที่ 25 แสดงรายชื่อโครงการอนุรักษ์ฟื้นฟูแหล่งน้ำ ที่รับฟังความคิดเห็นตามระเบียบสำนักนายกรัฐมนตรี พ.ศ. 2548 ในพื้นที่ลุ่มน้ำป่าสัก

ลำดับ ที่	จังหวัด	ชื่อโครงการ/สถานที่ตั้ง	ว/ด/ป ที่รับฟังฯ
1.	ลพบุรี	โครงการอนุรักษ์ฟื้นฟูคลองทุ่งท่าช้าง หมู่ที่ 1 ตำบลทุ่งท่าช้าง อำเภอสระโบสถ์	24 พ.ย. 57
2.		โครงการอนุรักษ์ฟื้นฟูแหล่งน้ำวังไผ่ ตำบลมหาโพธิ์ อำเภอสระโบสถ์	24 พ.ย. 57
3.		โครงการอนุรักษ์ฟื้นฟูแหล่งน้ำเขาจุมกแขก หมู่ที่ 7 ตำบลนิคมชัย อำเภอสระโบสถ์	25 พ.ย. 57
4.		โครงการอนุรักษ์ฟื้นฟูแหล่งน้ำขอนแก่น ตำบลนิคมชัย อำเภอสระโบสถ์	25 พ.ย. 57
5.		โครงการอนุรักษ์ฟื้นฟูแหล่งน้ำบ้านวังขอน ตำบลวังเพลิง อำเภอโคกสำโรง	25 พ.ย. 57
6.		โครงการอนุรักษ์ฟื้นฟูอ่างเก็บน้ำห้วยส้ม ตำบลโคกตูม อำเภอเมืองลพบุรี	26 พ.ย. 57
7.		โครงการอนุรักษ์ฟื้นฟูหนองกระซอน ตำบลท้ายตลาด อำเภอเมืองลพบุรี	26 พ.ย. 57
8.		โครงการอนุรักษ์ฟื้นฟูแหล่งน้ำบ้านกุดตาเพชร หมู่ที่ 1 - 12 ตำบลกุดตาเพชร อำเภอลำสนธิ	27 พ.ย. 57
9.		โครงการอนุรักษ์ฟื้นฟูแหล่งน้ำท่ากรวด หมู่ที่ 1 - 2 ตำบลแก่งผักกูด อำเภอท่าหลวง	27 พ.ย. 57
10.		โครงการอนุรักษ์ฟื้นฟูหนองปลาไหลเผือก - หนองบัว หมู่ที่ 4, 2 ตำบลบ้านชี อำเภอบ้านหมี่	28 พ.ย. 57
11.		โครงการอนุรักษ์ฟื้นฟูแหล่งน้ำห้วยสะพานน้ำโจน หมู่ที่ 1-9 ตำบลท่าหลวง อำเภอท่าหลวง	18 มี.ค. 58
12.		โครงการอนุรักษ์ฟื้นฟูแหล่งน้ำพุสง่า หมู่ที่ 3-6 ตำบลท่าหลวง อำเภอท่าหลวง	18 มี.ค. 58
13.		โครงการอนุรักษ์ฟื้นฟูแหล่งน้ำขุดลอกหน้าฝายสะพาน 4 ตำบลท่าหลวง อำเภอท่าหลวง	18 มี.ค. 58
14.		โครงการอนุรักษ์ฟื้นฟูแหล่งน้ำคลองธรรมชาติ บ้านทุ่งท่าช้าง ตำบลทุ่งท่าช้าง อำเภอสระโบสถ์	19 มี.ค. 58
15.		โครงการอนุรักษ์ฟื้นฟูแหล่งน้ำอ่างเก็บน้ำเขายายชี ตำบลสระโบสถ์ อำเภอสระโบสถ์	19 มี.ค. 58
16.		โครงการอนุรักษ์ฟื้นฟูแหล่งน้ำศูนย์อำนวยการสร้างอาคาร ศูนย์การอุตสาหกรรมป้องกันประเทศและพลังงานทหาร ตำบลเขาสามยอด อำเภอเมือง	20 มี.ค. 58

ลำดับ ที่	จังหวัด	ชื่อโครงการ/สถานที่ตั้ง	ว/ด/ป ที่รับฟังฯ	
17.	ลพบุรี (ต่อ)	โครงการอนุรักษ์ฟื้นฟูแหล่งน้ำลำห้วยกลาง, คลองซับเจริญ หมู่ที่ 2 ตำบลซับจำปา อำเภอท่าหลวง	20 มี.ค. 58	
18.		โครงการอนุรักษ์ฟื้นฟูแหล่งน้ำสาธารณะ หมู่ที่ 13 ตำบลโคกตูม อำเภอเมือง	25 มี.ค. 58	
19.		โครงการอนุรักษ์ฟื้นฟูแหล่งน้ำคลองลำกระโดง หมู่ที่ 1,8 ตำบลกกโก อำเภอเมือง	25 มี.ค. 58	
20.		โครงการอนุรักษ์ฟื้นฟูแหล่งน้ำบึงลาด หมู่ที่ 4 ตำบลบ้านเปิก อำเภอท่าม่วง	26 มี.ค. 58	
21.		โครงการอนุรักษ์ฟื้นฟูแหล่งน้ำบ้านน้ำป่า บ้านน้ำป่า หมู่ที่ 5 ตำบลหนองเมือง อำเภอบ้านหมี่	26 มี.ค. 58	
22.		โครงการอนุรักษ์ฟื้นฟูแหล่งน้ำบึงอ้อ หมู่ที่ 9 ตำบลบ้านเปิก อำเภอท่าม่วง	27 มี.ค. 58	
23.		โครงการอนุรักษ์ฟื้นฟูแหล่งน้ำสระน้ำบ้านเปิก หมู่ที่ 3 ตำบลบ้านเปิก อำเภอท่าม่วง	27 มี.ค. 58	
24.		โครงการอนุรักษ์ฟื้นฟูแหล่งน้ำหนองแมว ตำบลบ้านเปิก อำเภอท่าม่วง	27 มี.ค. 58	
25.		โครงการอนุรักษ์ฟื้นฟูแหล่งน้ำ ตำบลแก่งผักกูด อำเภอท่าหลวง	30 มี.ค. 58	
26.		โครงการอนุรักษ์ฟื้นฟูแหล่งน้ำเพนียด หมู่ที่ 1 ตำบลเพนียด อำเภอโคกสำโรง	30 มี.ค. 58	
27.		โครงการอนุรักษ์ฟื้นฟูแหล่งน้ำ หมู่ที่ 1-7 ตำบลแก่งผักกูด อำเภอท่าหลวง	30 มี.ค. 58	
28.		โครงการอนุรักษ์ฟื้นฟูแหล่งน้ำสาธารณะ หมู่ที่ 1 ตำบลบ้านเปิก อำเภอท่าม่วง	3 เม.ย. 58	
29.		โครงการอนุรักษ์ฟื้นฟูแหล่งน้ำศูนย์อำนวยการสร้างอาวุธ ศูนย์การอุตสาหกรรมป้องกันประเทศและพลังงานทหาร ช่วง 2 ตำบลเขาสามยอต อำเภอเมือง	10 มี.ย. 58	
1.		เพชรบูรณ์	โครงการอนุรักษ์ฟื้นฟูแหล่งน้ำบ้านหนองแต้ว หมู่ 14 ตำบลนาสนุ่น อำเภอศรีเทพ	17 พ.ย. 57
2.			โครงการอนุรักษ์ฟื้นฟูแหล่งน้ำสระน้ำบ้านสมโภชน์กรุง หมู่ 10 ตำบลนาสนุ่น อำเภอศรีเทพ	17 พ.ย. 57
3.			โครงการอนุรักษ์ฟื้นฟูแหล่งน้ำสระปรีอ หมู่ 11 ตำบลศรีเทพ อำเภอศรีเทพ	17 พ.ย. 57
4.			โครงการอนุรักษ์ฟื้นฟูแหล่งน้ำดงก้านตาล หมู่ที่ 16 ตำบลกันจู้ อำเภอบึงสามพัน	18 พ.ย. 57

ลำดับ ที่	จังหวัด	ชื่อโครงการ/สถานที่ตั้ง	ว/ด/ป ที่รับฟังฯ
5.	เพชรบูรณ์ (ต่อ)	โครงการอนุรักษ์ฟื้นฟูคลองโดงเหลื่อม หมู่ที่ 15 ตำบลกันจู้ อำเภอบึงสามพัน	18 พ.ย. 57
6.		โครงการอนุรักษ์ฟื้นฟูหนองปล้อง หมู่ที่ 17 ตำบลกันจู้ อำเภอบึงสามพัน	18 พ.ย. 57
7.		โครงการอนุรักษ์ฟื้นฟูคลองโสม หมู่ที่ 10 ตำบลลาดแค อำเภอนนแดน	18 พ.ย. 57
8.		โครงการอนุรักษ์ฟื้นฟูแหล่งน้ำบ้านดงกระยาง หมู่ที่ 4 ตำบลบ้านโคก อำเภอมืองเพชรบูรณ์	19 พ.ย. 57
9.		โครงการอนุรักษ์ฟื้นฟูห้วยผักไถ หมู่ที่ 1 ตำบลบ้านโคก อำเภอมืองเพชรบูรณ์	19 พ.ย. 57
10.		โครงการอนุรักษ์ฟื้นฟูแหล่งน้ำบ้านห้วยน้ำเตื่อ หมู่ที่ 5 ตำบลห้วยใหญ่ อำเภอมืองเพชรบูรณ์	19 พ.ย. 57
11.		โครงการอนุรักษ์ฟื้นฟูแหล่งน้ำบ้านโตก หมู่ที่ 9 ตำบลบ้านโคก อำเภอมืองเพชรบูรณ์	20 พ.ย. 57
12.		โครงการอนุรักษ์ฟื้นฟูหนองคางคาน หมู่ที่ 3 บ้านวังซอง ตำบลช้างตะลูด อำเภอล่มสัก	20 พ.ย. 57
13.		โครงการอนุรักษ์ฟื้นฟูหนองโคม บ้านหินฮาว ตำบลหินฮาว อำเภอล่มเก่า	21 พ.ย. 57
14.		โครงการอนุรักษ์ฟื้นฟูแหล่งน้ำคลองน้ำขุน หมู่ที่ 15,11 ตำบลหนองไขว่ อำเภอล่มสัก	17 ก.พ. 58
15.		โครงการอนุรักษ์ฟื้นฟูแหล่งน้ำคลองโนนอิฐ ตำบลนาป่า อำเภอมือง	18 ก.พ. 58
16.		โครงการอนุรักษ์ฟื้นฟูแหล่งน้ำช้างตะลูด ช่วง 2 ตำบลช้างตะลูด อำเภอล่มสัก	18 ก.พ. 58
17.		โครงการอนุรักษ์ฟื้นฟูแหล่งน้ำคลองสีเสียด ตำบลช้างตะลูด อำเภอล่มสัก	18 ก.พ. 58
18.		โครงการอนุรักษ์ฟื้นฟูแหล่งน้ำบ้านกกกระบก หมู่ที่ 1 ตำบลโคกมน อำเภอน้ำหนาว	19 ก.พ. 58
19.		โครงการอนุรักษ์ฟื้นฟูแหล่งน้ำห้วยตาโรง หมู่ที่ 3 ตำบลตาดกลอย อำเภอล่มเก่า	19 ก.พ. 58
20.		โครงการอนุรักษ์ฟื้นฟูแหล่งน้ำบ้านลำกระทิง หมู่ที่ 2 ตำบลภูน้ำหยด อำเภอวิเชียรบุรี	20 ก.พ. 58
21.		โครงการอนุรักษ์ฟื้นฟูแหล่งน้ำหนองแด้ว ช่วง 2 หมู่ที่ 14 ตำบลนาสนุ่น อำเภอสรีเทพ	20 ก.พ. 58
22.		โครงการอนุรักษ์ฟื้นฟูแหล่งน้ำซับบอน หมู่ 7 ตำบลกันจู้ อำเภอบึงสามพัน	9 มิ.ย. 58

ลำดับ ที่	จังหวัด	ชื่อโครงการ/สถานที่ตั้ง	ว/ด/ป ที่รับฟังฯ
23.	เพชรบูรณ์ (ต่อ)	โครงการอนุรักษ์ฟื้นฟูแหล่งน้ำ หมู่ที่ 6 ตำบลซับไม้แดง อำเภอบึงสามพัน	9 มิ.ย. 58
24.		โครงการอนุรักษ์ฟื้นฟูแหล่งน้ำคลองยางสาว หมู่ที่ 1 – 10 ตำบลยางสาว อำเภอวิเชียรบุรี	17 มิ.ย. 58
1.	สระบุรี	โครงการอนุรักษ์ฟื้นฟูคลองเอมดี 3 (ช่วง 2) ตำบลบ้านยาง อำเภอเสาไห้	1 ธ.ค. 57
2.		โครงการอนุรักษ์ฟื้นฟูอ่างเก็บน้ำเขารวก ตำบลหนองปลา ไหล อำเภอเมืองสระบุรี	1 ธ.ค. 57
3.		โครงการอนุรักษ์ฟื้นฟูคลองห้วยไคร้ หมู่ที่ 1, 3, 5 ตำบลท่ามะปร่าง อำเภอแก่งคอย	2 ธ.ค. 57
4.		โครงการอนุรักษ์ฟื้นฟูหนองวงพาด หมู่ที่ 2, 3 ตำบลคำพราน อำเภอวังม่วง	2 ธ.ค. 57
5.		โครงการอนุรักษ์ฟื้นฟูแหล่งน้ำคลองธรรมชาติ หมู่ที่ 1-7 ตำบลคอนทอง อำเภอหนองโดน	18 มี.ค. 58
6.		โครงการอนุรักษ์ฟื้นฟูแหล่งน้ำคลองธรรมชาติ หมู่ที่ 2-5 ตำบลคอนทอง อำเภอหนองโดน	18 มี.ค. 58
7.		โครงการอนุรักษ์ฟื้นฟูแหล่งน้ำ ตำบลคำพราน อำเภอวังม่วง	31 มี.ค. 58
8.		โครงการอนุรักษ์ฟื้นฟูแหล่งน้ำหนองวงพาด ช่วง 2 ตำบลคำพราน อำเภอวังม่วง	31 มี.ค. 58
9.		โครงการอนุรักษ์ฟื้นฟูแหล่งน้ำคลองวังยาง ตำบลวังม่วง อำเภอวังม่วง	31 มี.ค. 58
10.		โครงการอนุรักษ์ฟื้นฟูแหล่งน้ำคลองธรรมชาติ หมู่ที่ 1-12 ตำบลวังม่วง อำเภอวังม่วง	31 มี.ค. 58

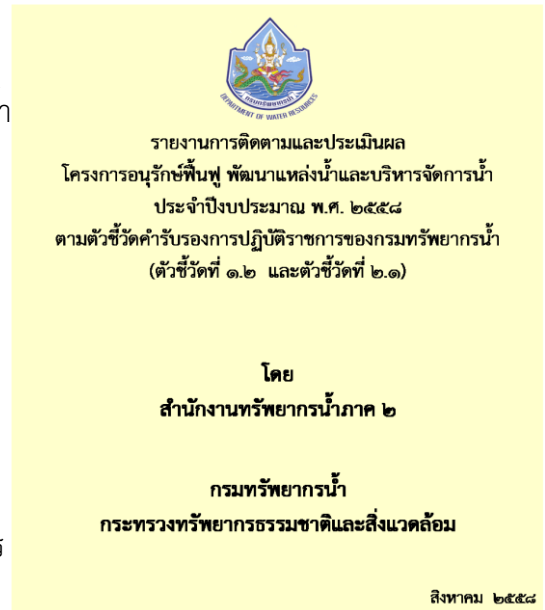


4. การจัดทำเอกสารทางวิชาการ

สำนักงานทรัพยากรน้ำภาค 2 ได้จัดทำเอกสารทางวิชาการ เพื่อเผยแพร่ข้อมูลทางวิชาการ วางแผนและเป็นแนวทางการปฏิบัติงานของเจ้าหน้าที่สำนักงานทรัพยากรน้ำภาค 2 หน่วยงานที่เกี่ยวข้อง และผู้ที่สนใจ จำนวน 2 เล่ม ดังนี้

4.1 รายงานการติดตามและประเมินผล โครงการอนุรักษ์ฟื้นฟู พัฒนาแหล่งน้ำและบริหารจัดการน้ำ ประจำปีงบประมาณ พ.ศ. 2558 ตามตัวชี้วัดการปฏิบัติการของกรมทรัพยากรน้ำ (ตัวชี้วัดที่ 1.2 และตัวชี้วัดที่ 2.1)

รายงานการติดตามและประเมินผล โครงการอนุรักษ์ฟื้นฟู พัฒนาแหล่งน้ำและบริหารจัดการน้ำ ประจำปีงบประมาณ พ.ศ. 2558 ตามตัวชี้วัดการปฏิบัติการของกรมทรัพยากรน้ำ (ตัวชี้วัดที่ 1.2 และตัวชี้วัดที่ 2.1) ประกอบด้วย 5 บท ได้แก่ บทนำ แนวคิด ทฤษฎีที่เกี่ยวข้อง ขั้นตอนวิธีดำเนินการ ผลการศึกษาหรือข้อค้นพบ และบทสรุป อภิปรายผล ปัญหา/อุปสรรค และข้อเสนอแนะ เป็นการศึกษาในระดับความพึงพอใจของประชาชนผู้ใช้ประโยชน์จากโครงการฯ เพื่อประเมินผลสัมฤทธิ์โครงการในมิติด้านประสิทธิภาพ ประสิทธิภาพ และผลกระทบที่มีต่อโครงการ ที่ได้ดำเนินการในปีงบประมาณ 2558 ซึ่งการศึกษาพบว่ากลุ่มเป้าหมายเฉลี่ยร้อยละ ๙๕.๙๙ มีความพึงพอใจด้านคุณภาพน้ำ/เพียงพอต่อการอุปโภค โดยเห็นว่าเมื่อสำนักงานทรัพยากรน้ำภาค ๒ เข้ามาดำเนินโครงการอนุรักษ์และฟื้นฟูแหล่งน้ำ สามารถสร้างความพึงพอใจในด้านสี/ความขุ่น ของน้ำ กลิ่นของน้ำ และน้ำสะอาดเพียงพอต่อการอุปโภค ได้เป็นอย่างมาก โดยแหล่งน้ำส่วนใหญ่ที่ดำเนินการจะนำไปใช้ประโยชน์ในด้านการเกษตรเป็นหลัก



4.2 รายงานประจำปี 2557 สำนักงานทรัพยากรน้ำภาค 2

รายงานประจำปี 2557 ของสำนักงานทรัพยากรน้ำภาค 2 ประกอบด้วย ข้อมูลภาพรวม ผลการปฏิบัติการ ผลการเบิกจ่ายงบประมาณ ผลการดำเนินงานที่สำคัญ และประมวลภาพกิจกรรมต่าง ๆ ผลการดำเนินงานในปีงบประมาณ 2557 ที่ผ่านมา เพื่อเป็นการเผยแพร่ประชาสัมพันธ์ให้หน่วยงานภาครัฐ ภาคเอกชนและบุคคลทั่วไปทราบและเข้าใจเกี่ยวกับบทบาทหน้าที่ แนวทางการดำเนินงาน วิธีปฏิบัติ เพื่อร่วมกันอนุรักษ์ พัฒนาและบริหารจัดการทรัพยากรน้ำให้เกิดความเป็นธรรมและยั่งยืนต่อไป



5. โครงการ / ภารกิจ พิเศษ

5.1 การดำเนินงานโครงการ “กรมทรัพยากรน้ำ พบประชาชน”

ตามข้อสั่งการนายกรัฐมนตรี เมื่อวันที่ 18 พฤศจิกายน 2557 ให้ส่วนราชการที่มีหน่วยงานในระดับพื้นที่กำหนดแผนลงตรวจเยี่ยมในพื้นที่ต่าง ๆ โดยจัดเตรียมข้อมูลและประเด็นปัญหาที่เกี่ยวข้องในแต่ละพื้นที่และการดำเนินการของรัฐบาลในการแก้ไขปัญหาในเรื่องนั้น ๆ นำไปชี้แจงและสร้างการรับรู้แก่ประชาชนในระหว่างการลงพื้นที่ รวมทั้งรับฟังความคิดเห็นและปัญหาจากประชาชนในพื้นที่เพื่อนำกลับมาแก้ไขต่อไป

กรมทรัพยากรน้ำจึงกำหนดให้มีโครงการ “กรมทรัพยากรน้ำ พบประชาชน” โดยสำนักงานทรัพยากรน้ำภาค 2 ได้จัดตั้งคณะทำงานและจัดตั้งชุดเฉพาะกิจลงพื้นที่พบประชาชนในพื้นที่ปฏิบัติงาน 12 จังหวัด ด้วยการจัดประชุมพบประชาชนในรูปแบบต่าง ๆ อาทิเช่น การประชุมแลกเปลี่ยนเรียนรู้ด้วยการประชุมกลุ่มย่อย การประชุมร่วมกับองค์กรปกครองส่วนท้องถิ่น เป็นต้น โดยมีเนื้อหาการประชุมที่เป็น การแนะนำภารกิจของหน่วยงาน การรับฟังปัญหาของประชาชน และร่วมกันหาแนวทางแก้ไขปัญหา ดำเนินโครงการไปทั้งสิ้น จำนวน 38 ครั้ง

ตารางที่ 26 แสดงสถานที่ดำเนินโครงการ “กรมทรัพยากรน้ำ พบประชาชน”

ครั้งที่	วัน เดือน ปี	สถานที่ดำเนินโครงการ
1.	28 ก.ย. 57	วัดหนองเขื่อนช้าง หมู่ที่ 3 ตำบลหนองยาว อำเภอเมืองสระบุรี จังหวัดสระบุรี
2.	8 ต.ค. 57	ห้องประชุมเทศบาลตำบลสระบุรี ตำบลแพรกศรีราชา อำเภอสระบุรี จังหวัดชัยนาท
3.	14 ต.ค. 57	บ้านโป่งข่อย หมู่ที่ 4 ตำบลทองหลาง อำเภอห้วยคต จังหวัดอุทัยธานี
4.	15 ต.ค. 57	บ้านดอนแจ่ง หมู่ที่ 4 (บ้านครุฑยู่) ตำบลสามง่ามท่าโบสถ์ อำเภอหันคา จังหวัดชัยนาท
5.	21 ต.ค. 57	องค์การบริหารส่วนตำบลท่าไม้ ตำบลท่าไม้ อำเภอชุมแสง จังหวัดนครสวรรค์
6.	21 ต.ค. 57	บ้านเขาแหลม ตำบลแม่เปิน อำเภอแม่เปิน จังหวัดนครสวรรค์
7.	22 ต.ค. 57	ห้องประชุมเทศบาลตำบลทับยา ตำบลทับยา อำเภออินทร์บุรี จังหวัดสิงห์บุรี
8.	27 ต.ค. 57	อาคารเฉลิมพระเกียรติ 80 พรรษา ตำบลม่วงหมู่ อำเภอเมือง จังหวัดสิงห์บุรี
9.	10 พ.ย. 57	ห้องประชุมเทศบาลตำบลบางประมุง ตำบลบางประมุง อำเภอโกรกพระ จังหวัดนครสวรรค์
10.	10 พ.ย. 57	ศาลาการเปรียญวัดสังฆวิตร ตำบลตาชืด อำเภอบรรตพิสัย จังหวัดนครสวรรค์
11.	11 พ.ย. 57	ห้องประชุมองค์การบริหารส่วนตำบลโกรกพระ ตำบลโกรกพระ อำเภอโกรกพระ จังหวัดนครสวรรค์
12.	11 พ.ย. 57	วัดกระจิงงาม ตำบลศาลาแดง อำเภอโกรกพระ จังหวัดนครสวรรค์
13.	12 พ.ย. 57	ศาลาการเปรียญวัดสโสมร ตำบลแควใหญ่ อำเภอเมือง จังหวัดนครสวรรค์
14.	12 พ.ย. 57	องค์การบริหารส่วนตำบลบ้านแก่ง ตำบลบ้านแก่ง อำเภอเมือง จังหวัดนครสวรรค์
15.	13 พ.ย. 57	องค์การบริหารส่วนตำบลพิบูล ตำบลพิบูล อำเภอชุมแสง จังหวัดนครสวรรค์
16.	13 พ.ย. 57	องค์การบริหารส่วนตำบลท่าไม้ ตำบลท่าไม้ อำเภอชุมแสง จังหวัดนครสวรรค์

ครั้งที่	วัน เดือน ปี	สถานที่ดำเนินโครงการ
17.	14 พ.ย. 57	องค์การบริหารส่วนตำบลทับกฤชใต้ ตำบลทับกฤชใต้ อำเภอชุมแสง จังหวัดนครสวรรค์
18.	14 พ.ย. 57	เทศบาลตำบลทับกฤช ตำบลทับกฤช อำเภอชุมแสง จังหวัดนครสวรรค์
19.	14 พ.ย. 57	องค์การบริหารส่วนตำบลวิหารแดง อำเภอวิหารแดง จังหวัดสระบุรี
20.	17 พ.ย. 57	องค์การบริหารส่วนตำบลหนองบัว ตำบลหนองบัว อำเภอหนองบัว จังหวัดนครสวรรค์
21.	18 พ.ย. 57	ศาลาประชาคม หมู่ 14 ตำบลเนินขาม อำเภอเนินขาม จังหวัดชัยนาท
22.	18 พ.ย. 57	เทศบาลตำบลแพรกศรีราชา ตำบลแพรกศรีราชา อำเภอสรรคบุรี จังหวัดชัยนาท
23.	18 พ.ย. 57	องค์การบริหารส่วนตำบลกันจู้ ตำบลกันจู้ อำเภอบึงสามพัน จังหวัดเพชรบูรณ์
24.	18 พ.ย. 57	ศาลาประชาคม หมู่ 10 ตำบลลาดแค อำเภอชนแดน จังหวัดเพชรบูรณ์
25.	19 พ.ย. 57	ห้องประชุมเทศบาลตำบลชัยนาท ตำบลชัยนาท อำเภอเมือง จังหวัดชัยนาท
26.	20 พ.ย. 57	เทศบาลตำบลลาดชะโด ตำบลลาดชะโด อำเภอผักไห่ จังหวัดพระนครศรีอยุธยา
27.	21 พ.ย. 57	ที่ทำการผู้ใหญ่บ้าน หมู่ 4 ตำบลหินสาว อำเภอหล่มเก่า จังหวัดเพชรบูรณ์
28.	28 พ.ย. 57	ศาลากลางหมู่บ้าน หมู่ 13 ตำบลเชิงกลัด อำเภอบางระจัน จังหวัดสิงห์บุรี
29.	28 พ.ย. 57	ศาลาเอนกประสงค์ หมู่ 2 ตำบลโพทะเล อำเภอค่ายบางระจัน จังหวัดสิงห์บุรี
30.	26 ธ.ค. 57	บ้านทับเบิก หมู่ 14 ตำบลวังบาล อำเภอหล่มเก่า จังหวัดเพชรบูรณ์
31.	13 ม.ค. 58	ศาลาเอนกประสงค์ ตำบลนาข่า อำเภอหล่มเก่า จังหวัดเพชรบูรณ์
32.	24 ม.ค. 58	ศาลาประชาคม หมู่ 6 ตำบลเนินกั่ว อำเภอโกรกพระ จังหวัดนครสวรรค์
33.	25 ก.พ. 58	องค์การบริหารส่วนตำบลบางตาหงาย อำเภอบรรพตพิสัย จังหวัดนครสวรรค์
34.	27 ก.พ. 58	องค์การบริหารส่วนตำบลห้วยใหญ่ อำเภอหนองบัว จังหวัดนครสวรรค์
35.	2 มี.ค. 58	องค์การบริหารส่วนตำบลทุ่งทอง อำเภอหนองบัว จังหวัดนครสวรรค์
36.	3 มี.ค. 58	องค์การบริหารส่วนตำบลกะบกเตี้ย อำเภอเนินขาม จังหวัดชัยนาท
37.	5 มี.ค. 58	ศาลาการเปรียญวัดเทพรัตน ตำบลดงคอน อำเภอสรรคบุรี จังหวัดชัยนาท
38.	5 มี.ค. 58	ศาลาการเปรียญวัดวังเคียน หมู่ 14 ตำบลนางลือ อำเภอเมือง จังหวัดชัยนาท



5.2 การดำเนินงานโครงการ “คืนคลองให้น้ำไหล คืนความใสให้แม่น้ำทั่วประเทศ”

โครงการคืนคลองให้น้ำไหล คืนความใสให้แม่น้ำทั่วประเทศ เป็นโครงการที่กรมทรัพยากรน้ำดำเนินการเพื่อเทิดพระเกียรติพระบาทสมเด็จพระเจ้าอยู่หัว เนื่องในวโรกาสวันเฉลิมพระชนมพรรษา 87 พรรษา 5 ธันวาคม พ.ศ. 2562 และเพื่อบำรุงรักษาคลองแหล่งน้ำธรรมชาติ ให้สามารถใช้งานได้โดยมีประสิทธิภาพและคุณภาพ ทั้งในด้านการกักเก็บน้ำ (บรรเทาภัยแล้ง) และการระบายน้ำ (บรรเทาปัญหาน้ำท่วม) สำนักงานทรัพยากรน้ำภาค 2 ดำเนินโครงการคืนคลองให้น้ำไหล คืนความใสให้แม่น้ำทั่วประเทศ จำนวน 8 จังหวัด

ตารางที่ 27 แสดงผลการดำเนินโครงการ “คืนคลองให้น้ำไหล คืนความใสให้แม่น้ำทั่วประเทศ”

ที่	ชื่อโครงการ	ระยะทาง กม.	พื้นที่ดำเนินการ								งบประมาณ
			เริ่มต้น			สิ้นสุด			อำเภอ	จังหวัด	
			บ้าน	หมู่ ที่	ตำบล	บ้าน	หมู่ ที่	ตำบล			
1.	อนุรักษ์ฟื้นฟูแหล่งน้ำคลองสิบลี้ ต.ศาลาครุ, หนองสามวัง, โปธิ์แทน, บางปลากด อ.หนองเสือ, องค์กรักษ์ จ.ปทุมธานี, จ.นครนายก	18.500	-	-	ศาลาครุ	-	-	หนองสามวัง	หนองเสือ	ปทุมธานี	1,115,961
2.	อนุรักษ์ฟื้นฟูแหล่งน้ำคลองลำแม่ลา อ.เมือง, อินทร์บุรี, บางระจัน จ.สิงห์บุรี	0.445	-	-	ห้วยชัน	-	-	บางกะบือ	อินทร์บุรี, เมือง	สิงห์บุรี	-
3.	อนุรักษ์ฟื้นฟูแหล่งน้ำคลองบางประมุง ต.บางมะฝ่อ, บางประมุง, ตะเคียนเลื่อน อ.โกรกพระ, เมือง จ.นครสวรรค์	10.000	บางมะฝ่อ	1	บางมะฝ่อ	วังไผ่	8	นครสวรรค์ ตก	โกรกพระ, เมือง	นครสวรรค์	1,862,400
4.	อนุรักษ์ฟื้นฟูแหล่งน้ำคลองและบึงพระชนกจักรี หมู่ 4 ต.เกาะเทโพ อ.เมือง จ.อุทัยธานี	คลอง 1.000 พื้นที่บึง 130 ไร่	เกาะเทโพ	4	เกาะเทโพ	เกาะเทโพ	4	เกาะเทโพ	เมือง	อุทัยธานี	1,227,410
5.	อนุรักษ์ฟื้นฟูแหล่งน้ำคลองหนองเขื่อนช้าง ต.หนองยาว, หนองนก, ห้วยทราย อ.เมือง, หนองแค จ.สระบุรี	8.500	หนองสูง	-	หนองยาว	-	-	หนองนก	หนองแค	สระบุรี	909,116.20

ที่	ชื่อโครงการ	ระยะทาง กม.	พื้นที่ดำเนินการ								งบประมาณ
			เริ่มต้น			สิ้นสุด			อำเภอ	จังหวัด	
			บ้าน	หมู่ ที่	ตำบล	บ้าน	หมู่ ที่	ตำบล			
6.	อนุรักษ์ฟื้นฟูแหล่งน้ำคลองบางคู ตมจลันท์, บางสี, บางคู อ.ท่าม่วง จ.ลพบุรี	10.800	-	-	บางสี	-	-	บางคู	ท่าม่วง	ลพบุรี	549,360
7.	อนุรักษ์ฟื้นฟูแหล่งน้ำคลองกุดช้างและห้วยน้ำพุ ต.หล่มเก่า อ.หล่มเก่า จ.เพชรบูรณ์	13.000	-	-	หล่มเก่า	-	-	หล่มเก่า	หล่มเก่า	เพชรบูรณ์	1,729,346.10
8.	อนุรักษ์ฟื้นฟูแหล่งน้ำคลองวัดคู ต.ม่วงเตี้ย อ.วิเศษชัยชาญ จ.อ่างทอง	15.500	ม่วงขวัญ	-	ม่วงเตี้ย	โรงนา	-	ยางซ้าย	วิเศษชัยชาญ	อ่างทอง	314,027.47



5.3 การดำเนินงานโครงการ “ทอดผ้าป่า”

อธิบดีกรมทรัพยากรน้ำมีข้อสั่งการให้สำนักงานทรัพยากรน้ำภาค ดำเนินโครงการ “ทอดผ้าป่า” โดยคัดเลือกวัดในพื้นที่ที่มีโครงการพัฒนาและอนุรักษ์ฟื้นฟูแหล่งน้ำของกรมทรัพยากรน้ำ สำนักงานทรัพยากรน้ำภาค 2 ดำเนินโครงการ “ทอดผ้าป่า” ในจังหวัดสระบุรี และจังหวัดลพบุรี จำนวน 3 วัด

- 1) วัดเกาะเชิงหวาย ตำบลวิหารแดง อำเภอวิหารแดง จังหวัดสระบุรี
- 2) วัดหนองยาวสูง ตำบลหนองยาว อำเภอเมือง จังหวัดสระบุรี
- 3) วัดวงษ์เพชร ตำบลโคกตูม อำเภอเมือง จังหวัดลพบุรี



5.4 การตรวจติดตามผลการดำเนินงาน

ในปีงบประมาณ 2558 สำนักงานทรัพยากรน้ำภาค 2 ได้รับการตรวจติดตามผลการดำเนินงานโครงการอนุรักษ์และฟื้นฟูแหล่งน้ำ โครงการระบบเตือนภัยล่วงหน้า (Early Warning) สำหรับพื้นที่เสี่ยงภัย - ดินถล่ม โครงการเพิ่มประสิทธิภาพระบบตรวจวัดสถานภาพน้ำทางไกลอัตโนมัติและเตือนภัยน้ำท่วม - ดินถล่ม จากระบบปลัดกระหวงทรัพยากรธรรมชาติและสิ่งแวดล้อม คณะผู้ตรวจราชการกระทรวงทรัพยากรธรรมชาติและสิ่งแวดล้อม อธิบดีกรมทรัพยากรน้ำ รองอธิบดีกรมทรัพยากรน้ำ และคณะผู้ตรวจราชการกรมทรัพยากรน้ำ ดังนี้

5.4.1 รองปลัดกระทรวงทรัพยากรธรรมชาติและสิ่งแวดล้อม

วันที่ 9 มีนาคม 2558 นายเสรี โสมณดิเรกรัตน์ รองปลัดกระทรวงทรัพยากรธรรมชาติและสิ่งแวดล้อม ลงพื้นที่ตรวจติดตามโครงการอนุรักษ์ฟื้นฟูแหล่งน้ำบึงอ้อ ตำบลนครสวรรค์ตก อำเภอเมือง จังหวัดนครสวรรค์



5.4.2 ผู้ตรวจราชการกระทรวงทรัพยากรธรรมชาติและสิ่งแวดล้อม

วันที่ 3 กุมภาพันธ์ 2558 คณะผู้ตรวจราชการกระทรวงทรัพยากรธรรมชาติและสิ่งแวดล้อม ตรวจติดตามผลการดำเนินงานตามแผนการตรวจราชการกระทรวงฯ ในเขตตรวจราชการที่ 1 - 5 และ 9 เพื่อติดตามความก้าวหน้าการดำเนินงานโครงการระบบเตือนภัยล่วงหน้า (Early Warning) สำหรับพื้นที่เสี่ยงภัย - ดินถล่ม ในพื้นที่ลาดชันและพื้นที่ราบเชิงเขา ณ ห้องประชุม ๑ ชั้น ๓ อาคาร ๔ ชั้น ศูนย์ราชการจังหวัดพระนครศรีอยุธยา



5.4.3 อธิปไตยกรมทรัพยากรน้ำ

1) วันที่ 4 กรกฎาคม 2558 นายจตุพร บุรุษพัฒน์ อธิบดีกรมทรัพยากรน้ำ ลงพื้นที่ตรวจติดตามโครงการอนุรักษ์และฟื้นฟูแหล่งน้ำในจังหวัดพระนครศรีอยุธยา จำนวน 2 โครงการ ได้แก่ โครงการอนุรักษ์และฟื้นฟูแหล่งน้ำบึงลาว ตำบลบางปะหัน อำเภอบางปะหัน และโครงการอนุรักษ์และฟื้นฟูแหล่งน้ำหนองซีหมุ่ บ้านน้ำคลอง หมู่ 6 ตำบลจักรราช อำเภอดักไถ่



2) วันที่ 7 กรกฎาคม 2558 นายจตุพร บุรุษพัฒน์ อธิบดีกรมทรัพยากรน้ำ ลงพื้นที่ตรวจติดตามโครงการอนุรักษ์และฟื้นฟูแหล่งน้ำในจังหวัดนครสวรรค์ จังหวัดอุทัยธานี และจังหวัด ชัยนาท จำนวน 4 โครงการ ได้แก่ โครงการอนุรักษ์ฟื้นฟูแหล่งน้ำหนองลาดใหญ่ ตำบลโคกหม้อ อำเภอชุมแสง จังหวัดนครสวรรค์ โครงการอนุรักษ์ฟื้นฟูแหล่งน้ำบึงพุทธรูทยาน ตำบลนครสวรรค์ออก อำเภอเมือง จังหวัดนครสวรรค์ โครงการอนุรักษ์ฟื้นฟูแหล่งน้ำหนองขุนหมา หมู่ 5 ตำบลเกาะเทพ อำเภอเมือง จังหวัดอุทัยธานี และโครงการอนุรักษ์ฟื้นฟูแหล่งน้ำบึงระหารใหญ่(ช่วง 4) ตำบลแพรกศรีราชา อำเภอสรรคบุรี จังหวัดชัยนาท



3) วันที่ 15 กรกฎาคม 2558 นายจตุพร บุรุษพัฒน์ อธิบดีกรมทรัพยากรน้ำ ลงพื้นที่ตรวจติดตามโครงการอนุรักษ์และฟื้นฟูแหล่งน้ำบึงโพธิ์เรียม หมู่ที่ 3, 4 ตำบลจั่วราย อำเภออินทร์บุรี จังหวัดสิงห์บุรี



4) วันที่ 26 กรกฎาคม 2558 นายจตุพร บุรุษพัฒน์ อธิบดีกรมทรัพยากรน้ำ ลงพื้นที่ตรวจติดตามโครงการอนุรักษ์และฟื้นฟูแหล่งน้ำหนองวงพาด หมู่ 2,3 ตำบลคำพราน อำเภอวังม่วง จังหวัดสระบุรี



5) วันที่ 15 สิงหาคม 2558 นายจตุพร บุรุษพัฒน์ อธิบดีกรมทรัพยากรน้ำ ลงพื้นที่ตรวจติดตามโครงการอนุรักษ์และฟื้นฟูแหล่งน้ำบึงพุทธอุทยาน ตำบลนครสวรรค์ออก อำเภอเมือง จังหวัดนครสวรรค์



6) วันที่ 9 กันยายน 2558 นายจตุพร บุรุษพัฒน์ อธิบดีกรมทรัพยากรน้ำ ลงพื้นที่ตรวจติดตามโครงการอนุรักษ์และฟื้นฟูแหล่งน้ำในพื้นที่จังหวัดพระนครศรีอยุธยา จำนวน 3 โครงการ ได้แก่ โครงการอนุรักษ์ฟื้นฟูแหล่งน้ำ หมู่ที่ 3, 4 และหมู่ 5, 6 ตำบลบางเตือ อำเภอบางปะหัน โดยโครงการอนุรักษ์ฟื้นฟูแหล่งน้ำหนองเจ็ดเส้น ตำบลหันสัง อำเภอบางปะหัน และโครงการอนุรักษ์ฟื้นฟูแหล่งน้ำอ่างเก็บน้ำหนองเจ็ดเส้น ตำบลบ้านใหม่ อำเภอมหาราช



7) วันที่ 22 กันยายน 2558 นายจตุพร บุรุษพัฒน์ อธิบดีกรมทรัพยากรน้ำ ลงพื้นที่ตรวจติดตามโครงการอนุรักษ์และฟื้นฟูแหล่งน้ำหนองขี้หมู บ้านน้ำคลอง หมู่ 6 ตำบลจักราช อำเภอดักไถ่ จังหวัดพระนครศรีอยุธยา



5.4.4 รองอธิบดีกรมทรัพยากรน้ำ

วันที่ 1 มิถุนายน 2558 นายนิวัติชัย คัมภีร์ รองอธิบดีกรมทรัพยากรน้ำ ลงพื้นที่ตรวจติดตามการดำเนินงานโครงการอนุรักษ์ฟื้นฟูแหล่งน้ำคลองเอ็ดตี้ 3 และคลองเอ็ดตี้ 3 ช่วง 2 ตำบลบ้านยาง อำเภอเสนาห์ จังหวัดสระบุรี และโครงการอนุรักษ์ฟื้นฟูหนองวงพาด หมู่ 2, 3 ตำบลคำพราน อำเภอวังม่วง จังหวัดสระบุรี



5.4.5 ผู้ตรวจราชการกรมทรัพยากรน้ำ

วันที่ 12 ธันวาคม 2557 นายสมนึก สุขช่วย ผู้อำนวยการสำนักอนุรักษ์และฟื้นฟูแหล่งน้ำ ปฏิบัติหน้าที่ผู้ตรวจราชการกรมทรัพยากรน้ำ ลงพื้นที่ติดตามการดำเนินงานโครงการอนุรักษ์ฟื้นฟูและพัฒนาแหล่งน้ำ การดำเนินงานคณะทำงานลุ่มน้ำสาขาบึงบอระเพ็ด การดำเนินงานโครงการบำรุงรักษาระบบตรวจวัดสภาพน้ำอัตโนมัติ ทางไกล (Telemetry) ระบบส่งข้อมูลสัญญาณภาพ (CCTV) และระบบเตือนภัยน้ำท่วม - ดินถล่ม (Early Warning) ในพื้นที่จังหวัดนครสวรรค์



5.4.6 กลุ่มงานตรวจสอบภายใน กรมทรัพยากรน้ำ

วันที่ 28 มกราคม 2558 กลุ่มงานตรวจสอบภายใน กรมทรัพยากรน้ำ ลงพื้นที่ตรวจเยี่ยมโครงการอนุรักษ์ฟื้นฟูแหล่งน้ำบึงระหารใหญ่ ตำบลแพรกศรีราชา อำเภอสรรคบุรี จังหวัดชัยนาท



5.4.7 ผู้ตรวจราชการสำนักนายกรัฐมนตรี

วันที่ 8 มิถุนายน 2558 นายบัณฑิต ตั้งประเสริฐ ผู้ตรวจราชการสำนักนายกรัฐมนตรี เขต 18 ประธานกรรมการธรรมาภิบาลจังหวัดอุทัยธานี ลงพื้นที่ติดตามผลการดำเนินโครงการอนุรักษ์ฟื้นฟูอ่างเก็บน้ำหุบหนองกระทุ่ม หมู่ 2 ตำบลโคกหม้อ อำเภอทัพทัน จังหวัดอุทัยธานี



5.4.8 สำนักงานตรวจเงินแผ่นดิน

วันที่ 28 กรกฎาคม 2558 นางสาววรรณธนา โรจนะ ผู้อำนวยการกลุ่มตรวจสอบพิเศษ สำนักตรวจสอบพิเศษภาค ๑ (จังหวัดพระนครศรีอยุธยา) สำนักงานการตรวจเงินแผ่นดิน ตรวจสอบติดตามผลการดำเนินงานโครงการอนุรักษ์และฟื้นฟูแหล่งน้ำคลองธรรมชาติ หมู่ที่ 1-12 ตำบลวังม่วง อำเภอวังม่วง จังหวัดสระบุรี



5.4.9 ผู้ว่าราชการจังหวัดพระนครศรีอยุธยา

วันที่ 15 สิงหาคม 2558 นายอภิชาติ โตดิลกเวชช์ ผู้ว่าราชการจังหวัดพระนครศรีอยุธยา ลงพื้นที่ตรวจเยี่ยมโครงการอนุรักษ์ฟื้นฟูแหล่งน้ำ หมู่ที่ 3, 4 ตำบลบางเตือ อำเภอบางปะหัน และโครงการอนุรักษ์ฟื้นฟูแหล่งน้ำ หมู่ที่ 5, 6 ตำบลบางเตือ อำเภอบางปะหัน จ.พระนครศรีอยุธยา



5.5 ร่วมจัดนิทรรศการ “มั่นคง มั่งคั่ง ยั่งยืน คืบความสุขให้คนในจังหวัดสระบุรี”

สำนักงานทรัพยากรน้ำภาค 2 ร่วมจัดนิทรรศการแสดงผลการดำเนินงานในรอบ 1 ปี ที่ผ่านมา กับหน่วยงานต่าง ๆ ในจังหวัดสระบุรี ภายใต้หัวข้อ “มั่นคง มั่งคั่ง ยั่งยืน คืบความสุขให้คนในจังหวัดสระบุรี” เพื่อเผยแพร่ประชาสัมพันธ์ผลการดำเนินงานในการพัฒนาจังหวัดสระบุรีของทุกหน่วยงาน เมื่อวันที่ 9 กันยายน 2558 ณ ศูนย์โอท็อป คอมเพล็กซ์ สระบุรี ตำบลพุดแค อำเภอลำไทร จังหวัดสระบุรี




5.6 จัดสัมมนา “แผนยุทธศาสตร์การบริหารจัดการทรัพยากรน้ำของประเทศ”

สำนักงานทรัพยากรน้ำภาค 2 ร่วมกับกรมทรัพยากรน้ำ จัด Road Show "แผนยุทธศาสตร์การบริหารจัดการทรัพยากรน้ำของประเทศ" ครั้งที่ ๑๐ วันที่ 25 สิงหาคม 2558 ณ โรงแรมวรบุรี อโยธยา คอนเวนชั่น รีสอร์ทจังหวัดพระนครศรีอยุธยา โดยมีวัตถุประสงค์เพื่อสร้างความรู้ ความเข้าใจในการบริหารจัดการทรัพยากรน้ำของประเทศแก่ประชาชนทุกภาคส่วน ตามยุทธศาสตร์ 6 ยุทธศาสตร์ ประกอบด้วย ยุทธศาสตร์ที่ 1 น้ำเพื่อการอุปโภค บริโภค ยุทธศาสตร์ 2 น้ำเพื่อการเกษตร ยุทธศาสตร์ 3 น้ำเพื่อการพัฒนาด้านเศรษฐกิจ ยุทธศาสตร์ 4 น้ำเพื่อรักษาระบบนิเวศและการควบคุมน้ำเสีย ยุทธศาสตร์ 5 น้ำเพื่อการป้องกันและบรรเทาสาธารณภัย และยุทธศาสตร์ 6 การบริหารจัดการน้ำ ผู้เข้าร่วมสัมมนา ประกอบด้วย คณะกรรมการ อนุกรรมการ คณะทำงานลุ่มน้ำและเครือข่าย ภาคราชการ รัฐวิสาหกิจ สถาบันการศึกษา ภาคเอกชนและประชาชนทั่วไป จำนวน 400 คน



5.7 จัดทำจดหมายข่าวสำนักงานทรัพยากรน้ำภาค 2

ในปีงบประมาณ 2558 สำนักงานทรัพยากรน้ำภาค 2 ได้รวบรวมข้อมูลภารกิจ ข่าวสาร กิจกรรม สารสนเทศ จัดทำเป็นจดหมายข่าว เพื่อเผยแพร่ให้บุคลากรภายนอกและภายในหน่วยงาน ได้รับรู้ข้อมูลข่าวสารในเชิงกว้าง เป็นรายเดือน รวมจำนวน 12 ฉบับ



ประมวลภาพกิจกรรมปีงบประมาณ 2558



ถวายสัตย์ปฏิญาณเป็นข้าราชการที่ดีของแผ่นดิน
เนื่องในโอกาสเฉลิมพระชนมพรรษา พระบาทสมเด็จพระเจ้าอยู่หัว 5 ธันวาคม



ทำบุญตักบาตรและจุดเทียนชัยถวายพระพร ร่วมกับจังหวัดสระบุรี
เนื่องในโอกาสเฉลิมพระชนมพรรษา พระบาทสมเด็จพระเจ้าอยู่หัว 5 ธันวาคม ณ ศาลากลางจังหวัดสระบุรี



แต่งกายเสื้อสีเหลือง เพื่อเทิดพระเกียรติพระบาทสมเด็จพระเจ้าอยู่หัว
เนื่องในโอกาสเฉลิมพระชนมพรรษา พระบาทสมเด็จพระเจ้าอยู่หัว 5 ธันวาคม



กิจกรรม “ปณิธานความดี ปีมหามงคล ทำดี เริ่มได้ ที่ใจเรา”
เนื่องในปีมหามงคลที่สมเด็จพระเทพรัตนราชสุดาฯ ทรงเจริญพระชนมายุ 5 รอบ 60 พรรษา



รับเข็มที่ระลึกเฉลิมพระเกียรติสมเด็จพระเทพรัตนราชสุดาฯ สยามบรมราชกุมารี
เนื่องในโอกาสทรงเจริญพระชนมายุ 5 รอบ 60 พรรษา



พิธีรดน้ำดำหัวผู้บริหารสำนักงานทรัพยากรน้ำภาค 2
เนื่องในวันสงกรานต์



ตรวจสุขภาพประจำปี
โดยโรงพยาบาลเสาไห้เฉลิมพระเกียรติ 80 จังหวัดสระบุรี



โครงการฝึกอบรม “การป้องกันและบรรเทาอัคคีภัยต่างๆ”
ณ สำนักงานทรัพยากรน้ำภาค 2



โครงการฝึกอบรม “แนวทางปฏิบัติในการจัดหาพัสดุด้วยวิธีอิเล็กทรอนิกส์”
ณ ห้องประชุมสำนักงานทรัพยากรน้ำภาค 2



โครงการฝึกอบรม “การเพิ่มประสิทธิภาพการขับเคลื่อนองค์กร เพื่อรองรับนโยบายและยุทธศาสตร์การบริหารจัดการทรัพยากรน้ำของประเทศ”
ณ ค่ายพระมหาเจษฎาราชเจ้า กรมทหารราบที่ 1 อ่างทองสัปดาห์ จังหวัดชลบุรี